



ព្រះរាជាណាចក្រកម្ពុជា

ជាតិ សាសនា ព្រះមហាក្សត្រ

ROYAUME DU CAMBODGE

ក្រសួងបរិស្ថាន

Ministry of Environment

ROYAUME

ទីស្នាក់ការកណ្តាល ១៧៤ ប.ស

រាជធានីភ្នំពេញ, ថ្ងៃទី ២៤ ខែ ឧសភា ឆ្នាំ ២០១២

ប្រកាស

ស្តីពីការរៀបចំសហគមន៍តំបន់ការពារធម្មជាតិ "អភិវឌ្ឍន៍ព្រៃវែង"

ក្នុងដែនជម្រកសត្វព្រៃតូលែន-ព្រហ្មទេព

ស្ថិតនៅភូមិព្រៃវែង ឃុំស្រយ៉ង់ ស្រុកតូលែន ខេត្តព្រះវិហារ

- បានឃើញរដ្ឋធម្មនុញ្ញ នៃព្រះរាជាណាចក្រកម្ពុជា
- បានឃើញព្រះរាជក្រឹត្យលេខ នស/រកត.០៩០៨/១០៥៥ ចុះថ្ងៃទី ២៥ ខែកញ្ញា ឆ្នាំ២០០៨ ស្តីពីការកែតំបន់ការពាររដ្ឋាភិបាលកម្ពុជា
- បានឃើញព្រះរាជក្រមលេខ០២ នស/៩៤ ចុះថ្ងៃទី២០ ខែ កក្កដា ឆ្នាំ១៩៩៤ ដែលប្រកាសឱ្យប្រើច្បាប់ស្តីពីការរៀបចំ និងការប្រព្រឹត្តទៅនៃគណៈរដ្ឋមន្ត្រី
- បានឃើញព្រះរាជក្រមលេខ នស/រកម/០១៩៦/២១ ចុះថ្ងៃទី២៤ ខែមករាឆ្នាំ១៩៩៦ ដែលប្រកាសឱ្យប្រើច្បាប់ស្តីពី ការបង្កើតក្រសួងបរិស្ថាន
- បានឃើញព្រះរាជក្រមលេខ នស/រកម/០២០៨/០០៧ចុះថ្ងៃទី១៥ ខែកុម្ភៈឆ្នាំ២០០៨ដែលប្រកាសឱ្យប្រើច្បាប់ស្តីពី តំបន់ការពារធម្មជាតិ
- បានឃើញអនុក្រឹត្យលេខ ៥៧ អនក្រ.បក ចុះថ្ងៃទី២៥ ខែកញ្ញា ឆ្នាំ១៩៩៧ ស្តីពីការរៀបចំ និងការប្រព្រឹត្តទៅរបស់ក្រសួងបរិស្ថាន
- បានឃើញអនុក្រឹត្យលេខ ៣៧ អនក្រ បក ចុះថ្ងៃទី២៤ ខែមេសា ឆ្នាំ២០០៨ ស្តីពីការកម្លើងនាយកដ្ឋានការពារ និងអភិរក្សធម្មជាតិរបស់ក្រសួងបរិស្ថាន ទៅជាអគ្គនាយកដ្ឋានរដ្ឋបាលការពារ និងអភិរក្សធម្មជាតិ
- បានឃើញលិខិតស្នើសុំបង្កើតសហគមន៍តំបន់ការពារធម្មជាតិ "អភិវឌ្ឍន៍ព្រៃវែង" ចុះថ្ងៃទី១៩ ខែ កុម្ភៈ ឆ្នាំ ២០១២
- តាមតម្រូវការចាំបាច់របស់សហគមន៍មូលដ្ឋាន។

សម្រេច

ប្រការ១ : រៀបចំបង្កើតសហគមន៍តំបន់ការពារធម្មជាតិ "អភិវឌ្ឍន៍ព្រៃវែង" ក្នុងដែនជម្រកសត្វព្រៃតូលែន-ព្រហ្មទេព ស្ថិតនៅភូមិព្រៃវែង ឃុំស្រយ៉ង់ ស្រុកតូលែន ខេត្តព្រះវិហារ ។

ប្រការ២ : សហគមន៍តំបន់ការពារធម្មជាតិ "អភិវឌ្ឍន៍ព្រៃវែង" ក្នុងដែនជម្រកសត្វព្រៃគូលែន-ព្រហ្មទេព មានទំហំផ្ទៃដី ចំនួន ១០៤៨ ហិកតា ដូចមានដែនទីជាឧបសម្ព័ន្ធ កំណត់ដោយបណ្តាចំណុចគោល ដែលមាននិយាមកា ដូចខាងក្រោម ៖

ចំណុច	X	Y	ចំណុច	X	Y
A	452613	1541195	G	457186	1538297
B	453132	1541948	H	456141	1537611
C	453677	1542747	I	455389	1537516
D	454650	1541710	J	454448	1539266
E	455588	1540706	K	453413	1539963
F	456887	1539549			


ប្រការ៣ : ការរៀបចំសហគមន៍តំបន់ការពារធម្មជាតិ "អភិវឌ្ឍន៍ព្រៃវែង" នៃដែនជម្រកសត្វព្រៃគូលែន-ព្រហ្មទេព និង ការប្រើប្រាស់ធនធានធម្មជាតិក្នុងតំបន់នេះត្រូវចុះកិច្ចព្រមព្រៀងជាមួយអគ្គនាយកដ្ឋានរដ្ឋបាលការពារ និង អភិរក្សធម្មជាតិនៃក្រសួងបរិស្ថាន ហើយសហគមន៍ត្រូវមានលក្ខន្តិកៈ និងដែនការគ្រប់គ្រងស្របតាមច្បាប់ ស្តីពី តំបន់ការពារធម្មជាតិ។

ប្រការ៤ : អគ្គនាយករដ្ឋបាលការពារ និងអភិរក្សធម្មជាតិ អគ្គនាយករដ្ឋបាលនិងហិរញ្ញវត្ថុ ខុទ្ទកាល័យទេសរដ្ឋមន្ត្រី ប្រធាននាយកដ្ឋានពាក់ព័ន្ធ ប្រធានកម្រងតំបន់ការពារធម្មជាតិ"ស្ទឹងសែន" ប្រធានមន្ទីរបរិស្ថានខេត្តព្រះ វិហារ នាយកដែនជម្រកសត្វព្រៃគូលែន-ព្រហ្មទេព និងសហគមន៍តំបន់ការពារធម្មជាតិ"អភិវឌ្ឍន៍ព្រៃវែង" ត្រូវអនុវត្តប្រកាសនេះឱ្យមានប្រសិទ្ធភាពចាប់ពីថ្ងៃចុះហត្ថលេខាតទៅ។

ចម្លងជូន:



- ទីស្តីការគណៈរដ្ឋមន្ត្រី
- ខុទ្ទកាល័យសម្តេចនាយករដ្ឋមន្ត្រី
- ក្រសួងមហាផ្ទៃ
- ក្រសួងរៀបចំដែនដី នគរូបនីយកម្ម និងសំណង់
- សាលាខេត្តព្រះវិហារ
- ដូចប្រការ៤ "ដើម្បីអនុវត្ត"
- ឯកសារ-កាលប្បវត្តិ

ទេសរដ្ឋមន្ត្រី រដ្ឋមន្ត្រីក្រសួងបរិស្ថាន *W. Chh*



ប៊ុន ហ៊ុន
បណ្ឌិត ជំរឿន

ផែនទីសហគមន៍តំបន់ការពារ ភាព "អភិរក្សសិប្បកម្ម" ស្ថិតក្នុងតំបន់ស្រុកស្រែចម្ការ ខេត្តបាត់ដំបង
 គូបសម្រាប់ប្រើប្រាស់ផែនទី ឡើយប្រើប្រាស់ប្រកបដោយ ទេសច្រកស្រែចម្ការ



រូបសញ្ញា

- ចំណុចស្នាក់ការ
- ▭ ទីតាំងសហគមន៍តំបន់ការពារធម្មជាតិ
- ▨ ផ្ទះបាត់
- ▧ ផ្លូវថ្នល់
- ▩ ស្រះ, មូរ
- ▯ ព្រំប្រទល់តំបន់ការពារធម្មជាតិ



មាត្រដ្ឋាន 1:50,000
 0 1 2 Kilometers
 Indian_1960_UTM_Zone_48N

Id	N	X	Y
1	A	462618	1541185
2	B	453132	1641825
3	C	453577	1641747
4	D	464550	1541710
5	E	455503	1537705
6	F	456687	1535549
7	G	457108	1535237
8	H	458161	1537611
9	I	459309	1537516
10	J	454448	1639256
11	K	453418	1537633