



ព្រះរាជាណាចក្រកម្ពុជា

ជាតិ សាសនា ព្រះមហាក្សត្រ

ក្រសួងកសិកម្ម រុក្ខាប្រមាញ់ និង នេសាទ

លេខ...១១២២.....ប្រក.កសក

ប្រកាស

ស្តីពី

ការបង្កើត និង ការគ្រប់គ្រងតំបន់ព្រៃសហគមន៍ក្នុងខេត្តកែប

រដ្ឋមន្ត្រីក្រសួងកសិកម្ម រុក្ខាប្រមាញ់ និងនេសាទ

- បានឃើញរដ្ឋធម្មនុញ្ញនៃព្រះរាជាណាចក្រកម្ពុជា
- បានឃើញព្រះរាជក្រឹត្យលេខ នស/រកត/០៩០៨/១០៥៥ ចុះថ្ងៃទី២៥ ខែកញ្ញា ឆ្នាំ២០០៨ ស្តីពីការតែងតាំងរាជរដ្ឋាភិបាល នៃព្រះរាជាណាចក្រកម្ពុជា
- បានឃើញព្រះរាជក្រមលេខ ០២/នស/៩៤ ចុះថ្ងៃទី២០ ខែកក្កដា ឆ្នាំ១៩៩៤ ដែលប្រកាសឱ្យប្រើច្បាប់ស្តីពីការរៀបចំ និងការប្រព្រឹត្តទៅនៃគណៈរដ្ឋមន្ត្រី
- បានឃើញព្រះរាជក្រមលេខ នស/រកម/០១៩៦/១៣ ចុះថ្ងៃទី២២ ខែមករា ឆ្នាំ១៩៩៦ ដែលប្រកាសឱ្យប្រើច្បាប់ស្តីពីការបង្កើតក្រសួងកសិកម្ម រុក្ខាប្រមាញ់ និងនេសាទ
- បានឃើញព្រះរាជក្រមលេខ នស/រកម/០៨០២/០១៦ ចុះថ្ងៃទី៣១ ខែសីហា ឆ្នាំ២០០២ ដែលប្រកាសឱ្យប្រើច្បាប់ស្តីពីព្រៃឈើ
- បានឃើញអនុក្រឹត្យលេខ ១៧ អនក្រ.បក ចុះថ្ងៃទី០៧ ខែមេសា ឆ្នាំ២០០០ ស្តីពីការរៀបចំ និងការប្រព្រឹត្តទៅរបស់ក្រសួងកសិកម្ម រុក្ខាប្រមាញ់ និងនេសាទ
- បានឃើញអនុក្រឹត្យលេខ ១៨៨ អនក្រ.បក ចុះថ្ងៃទី១២ ខែវិច្ឆិកា ឆ្នាំ២០០៨ ស្តីពីការកែសម្រួលអគ្គនាយកដ្ឋាននៃក្រសួង ទៅជាអគ្គលេខាធិការដ្ឋាន ការដំឡើងរដ្ឋបាលព្រៃឈើ រដ្ឋបាលជលផល ឱ្យមានថ្នាក់ស្មើអគ្គនាយកដ្ឋាន ការដំឡើងនាយកដ្ឋានក្សេត្រសាស្ត្រ និងកែលំអដឹកនាំកសិកម្មឱ្យទៅជាអគ្គនាយកដ្ឋានកសិកម្ម និងការកែសម្រួលអគ្គនាយកដ្ឋានចំការកៅស៊ូទៅជាអគ្គនាយកដ្ឋានកៅស៊ូស្ថិតនៅក្រោមការគ្រប់គ្រងរបស់ក្រសួងកសិកម្ម រុក្ខាប្រមាញ់ និងនេសាទ
- បានឃើញអនុក្រឹត្យលេខ ៧៩ អនក្រ.បក ចុះថ្ងៃទី០២ ខែធ្នូ ឆ្នាំ២០០៣ ស្តីពីការគ្រប់គ្រងសហគមន៍ព្រៃឈើ
- បានឃើញប្រកាសលេខ ២១៩ ប្រក.កសក ចុះថ្ងៃទី២១ ខែកក្កដា ឆ្នាំ២០០៦ ស្តីពីគោលការណ៍ណែនាំអំពីសហគមន៍ព្រៃឈើ
- តាមសំណើរបស់ប្រតិភូរាជរដ្ឋាភិបាលទទួលបន្ទុកប្រធានរដ្ឋបាលព្រៃឈើ

សម្រេច

ប្រការ ១..

បង្កើតតំបន់ព្រៃសហគមន៍ក្នុងខេត្តកែបសម្រាប់ធ្វើការគ្រប់គ្រងប្រកបដោយនិរន្តរភាពតាមលក្ខណៈសហគមន៍ព្រៃឈើ ដែលមានទីតាំងស្ថិតនៅក្នុងផ្នែករដ្ឋបាលព្រៃឈើកែប នៃខណ្ឌរដ្ឋបាលព្រៃឈើកំពត ។

ប្រការ ២..

ការបង្កើតតំបន់ព្រៃសហគមន៍នេះមានគោលបំណង ៖

- គ្រប់គ្រង ប្រើប្រាស់ ការពារ ថែរក្សា អភិរក្សជីវចម្រុះ និងអភិវឌ្ឍព្រៃសហគមន៍ឲ្យមាននិរន្តរភាព
- ប្រើប្រាស់ផល អនុផលព្រៃឈើជាលក្ខណៈប្រពៃណីសម្រាប់ការរស់នៅ ទំនៀមទម្លាប់និងជំនឿសាសនា
- ទាញយកផល អនុផលព្រៃឈើ ស្របតាមលទ្ធភាពធនធាន និងសក្តានុពលព្រៃសហគមន៍
- គាំទ្រដល់គោលនយោបាយរបស់រាជរដ្ឋាភិបាលក្នុងការកាត់បន្ថយភាពក្រីក្រ ។

ប្រការ ៣..

តំបន់ព្រៃសហគមន៍ក្នុងខេត្តកែប នៃប្រកាសនេះមានមួយ (១) សហគមន៍ព្រៃឈើ ដែលមានផ្ទៃដីមួយកន្លែងសរុបចំនួន៥៨៣ (ប្រាំ៧រយប៉ែតសិបបី) ហិកតា ដូចមានក្នុងផែនទីទីតាំងព្រៃសហគមន៍និងផែនទីព្រៃសហគមន៍នីមួយៗភ្ជាប់ជាឧបសម្ព័ន្ធ១នៃប្រកាសនេះ និងជាប្រព័ន្ធខ្សែព្រំបិទជិតកំណត់ដោយចំណុចគោល និងនិយាមកាដូចបានកំណត់ក្នុងឧបសម្ព័ន្ធ២នៃប្រកាសនេះ ។

ប្រការ ៤..

ដំណើរការរៀបចំ និងការប្រព្រឹត្តទៅនៃសហគមន៍ព្រៃឈើក្នុងតំបន់ព្រៃសហគមន៍នៃប្រកាសនេះ ត្រូវអនុវត្តតាមនីតិវិធីដូចបានកំណត់នៅក្នុងច្បាប់ស្តីពីព្រៃឈើ អនុក្រឹត្យស្តីពីការគ្រប់គ្រងសហគមន៍ព្រៃឈើ និងប្រកាសស្តីពីគោលការណ៍ណែនាំអំពីសហគមន៍ព្រៃឈើ ។


ប្រការ ៥..

ប្រកាស ឬសេចក្តីសម្រេចទាំងឡាយណាដែលមានខ្លឹមសារផ្ទុយនឹងប្រកាសនេះត្រូវទុកជានិរាករណ៍ ។

ប្រការ ៦.-

អគ្គលេខាធិការ អគ្គាធិការ នាយកខុទ្ទកាល័យ ប្រធានរដ្ឋបាលព្រៃឈើ ប្រធាននាយកដ្ឋាន នីតិកម្មកសិកម្ម ប្រធាននាយកដ្ឋានផែនការនិងស្ថិតិ ប្រធានអង្គភាពក្រោមឱវាទក្រសួងកសិកម្ម រុក្ខាប្រមាញ់ និងនេសាទ ដែលពាក់ព័ន្ធនឹងប្រធានមន្ទីរកសិកម្មខេត្តកែប ត្រូវអនុវត្តប្រកាសនេះតាម ភារកិច្ចរៀងៗខ្លួនចាប់ពីថ្ងៃចុះហត្ថលេខាតទៅ ។

រាជធានីភ្នំពេញ ថ្ងៃទី ០៤ ខែ មករា ឆ្នាំ ២០១២



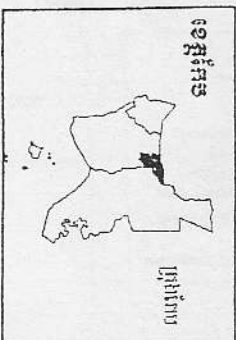
[Handwritten signature]

ប្រ. កាវុន

កន្លែងទទួល

- ក្រសួងព្រះបរមរាជវាំង
- អគ្គលេខាធិការដ្ឋានព្រៃឈើ
- អគ្គលេខាធិការដ្ឋានរដ្ឋសភា
- ទីស្តីការគណៈរដ្ឋមន្ត្រី
- ក្រសួងមហាផ្ទៃ
- ក្រសួងការពារជាតិ
- ក្រសួងសេដ្ឋកិច្ច និងហិរញ្ញវត្ថុ
- ក្រសួងរៀបចំដែនដី នគរូបនីយកម្ម និងសំណង់
- ក្រសួងបរិស្ថាន
- សាលាខេត្តកែប
- ដូចប្រការ ៦
- ឯកសារ-កាលប្បវត្តិ

ផែនទីតំបន់ធនធានឧស្ម័ន ដីឈាវក្នុងសង្កាត់ ក្រុង ក្រចេះ ខេត្តក្រចេះ
Damnak Chang Eu Forest Community Prey Thom Commune, Kep District Kep Province



សញ្ញាសង្គ្រោះ

• ទីតាំងប្រជាជន

• ទីតាំងប្រជាជនប្រកបរបរស្រាបៀរ

• ផ្លូវថ្នល់

• ដី

• ប្រអប់សំបកស្រូវ

• អប្សរព្រៃឈើឆ្នាំ ២០០២

• ព្រៃស្រោង

• ព្រៃកាកសំណល់ស្រោង

• ព្រៃឈ្មោះ

• ព្រៃស្រោង

• ដីធានាប្រជាជន

• ដីធានាប្រជាជន

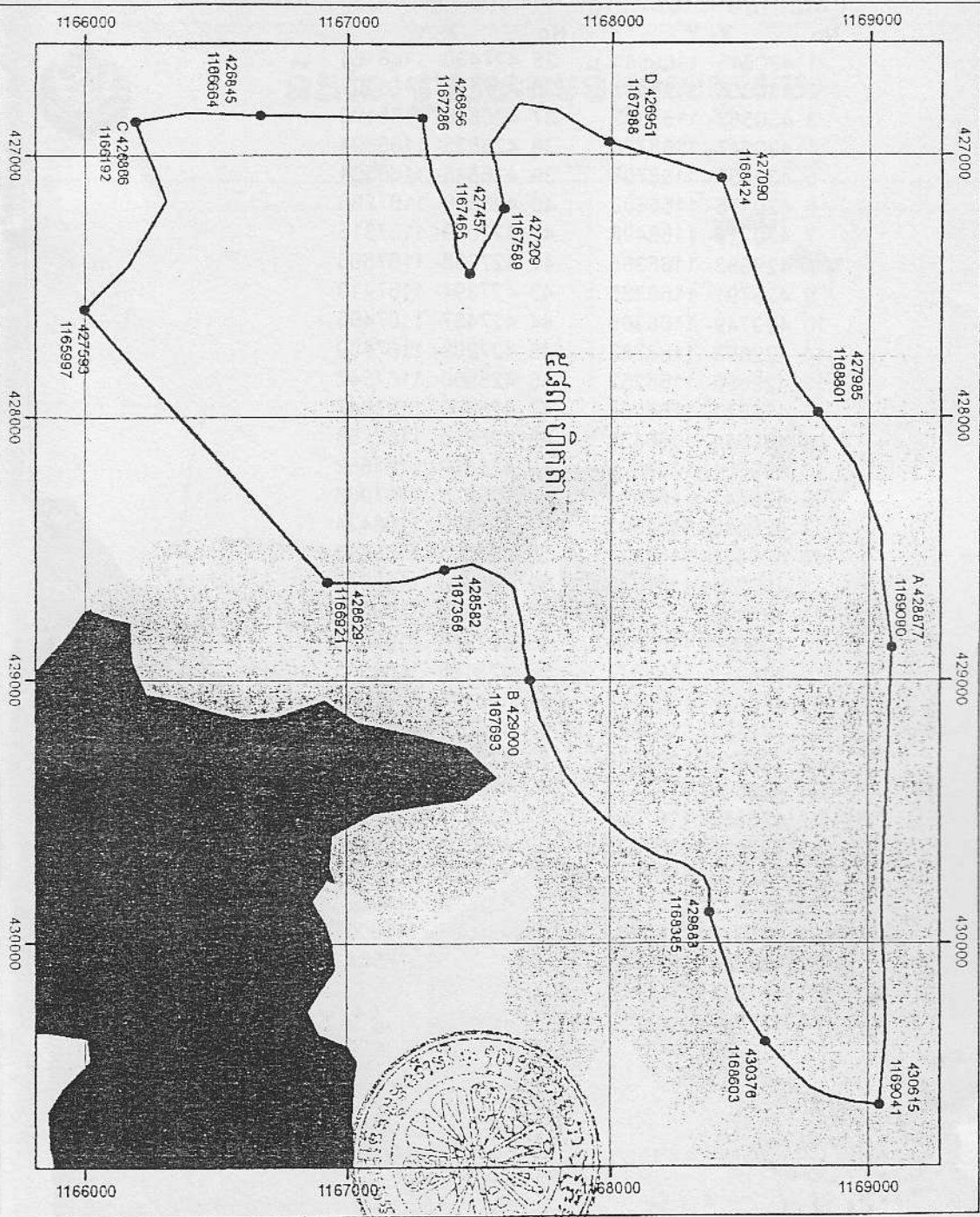
• ដីធានាប្រជាជន



Coordinate Systems
Zone: 48P
Projection: UTM
Map Datum: Indian 60

មាត្រដ្ឋាន 1:22,000

0 500 1,000
Meters



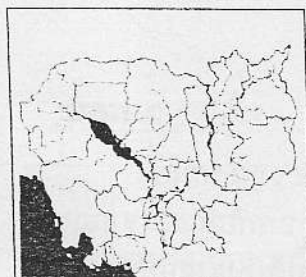
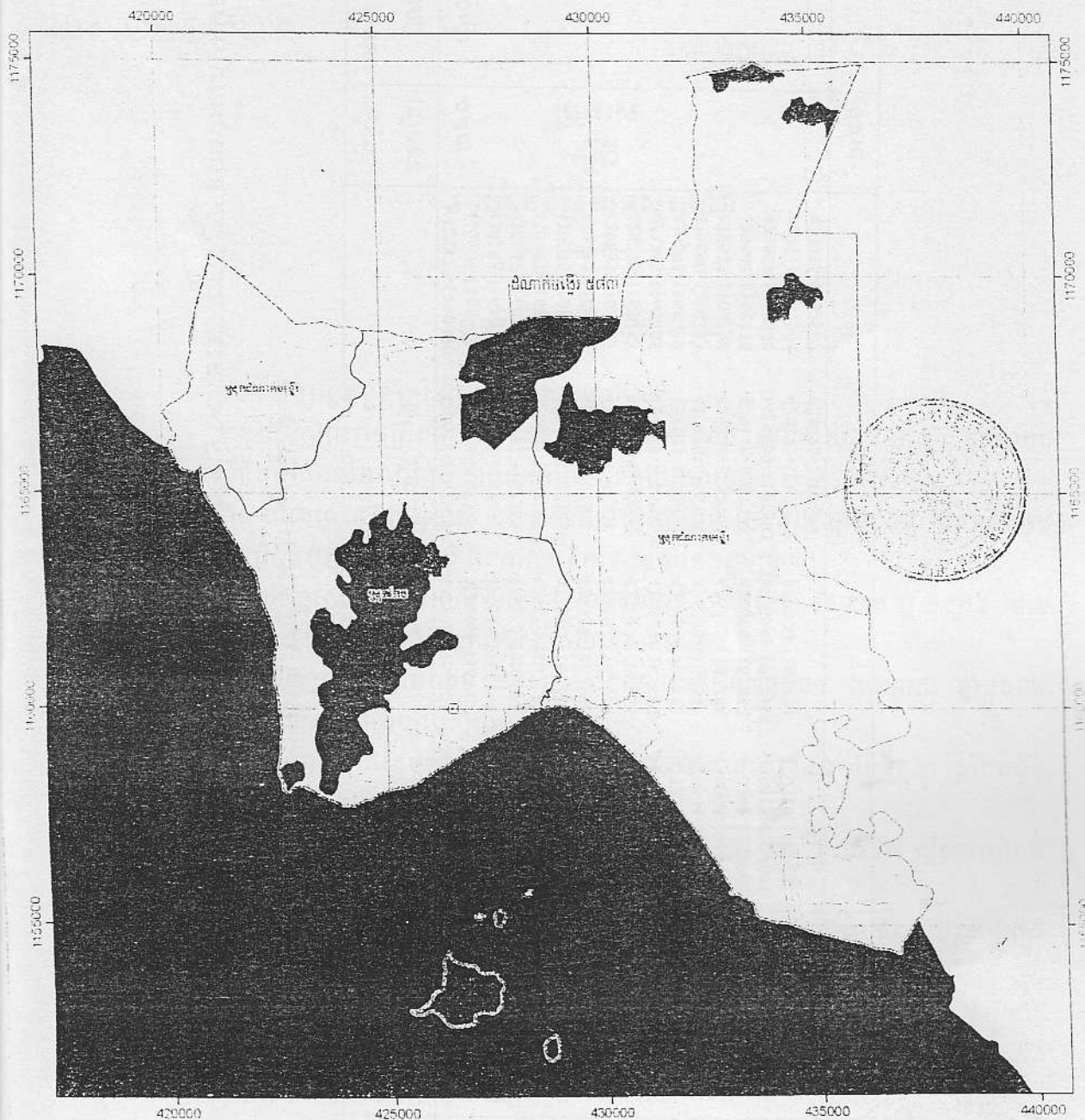
ប្រៃសណីយ៍សម្រាប់ដំណាក់កាលទី១

No	X- Y	No	X- Y
1	430615- 1169041	35	427430- 1166164
2	430605- 1168942	36	427176- 1166307
3	430583- 1168852	37	426866- 1166192
4	430547- 1168778	38	426835- 1166394
5	430487- 1168708	39	426845- 1166664
6	430376- 1168603	40	426856- 1167286
7	430215- 1168498	41	427080- 1167316
8	429883- 1168385	42	427258- 1167396
9	429791- 1168385	43	427394- 1167419
10	429749- 1168365	44	427457- 1167465
11	429698- 1168282	45	427209- 1167589
12	429690- 1168253	46	426960- 1167542
13	429673- 1168188	47	426800- 1167647
14	429644- 1168138	48	426825- 1167788
15	429604- 1168070	49	426889- 1167882
16	429541- 1167994	50	426951- 1167988
17	429455- 1167907	51	427090- 1168424
18	429358- 1167831	52	427601- 1168613
19	429278- 1167790	53	427758- 1168670
20	429148- 1167731	54	427869- 1168712
21	429000- 1167693	55	427985- 1168801
22	428885- 1167672	56	428188- 1168945
23	428785- 1167658	57	428449- 1169046
24	428652- 1167628	58	428626- 1169052
25	428610- 1167579	59	428877- 1169090
26	428560- 1167473	60	429175- 1169078
27	428582- 1167366	61	429429- 1169069
28	428625- 1167229	62	429706- 1169055
29	428633- 1167146	63	429904- 1169051
30	428632- 1167111	64	430096- 1169062
31	428629- 1166921	65	430341- 1169068
32	427598- 1166000	66	430615- 1169041
33	427595- 1165998		
34	427593- 1165997		

សម្ព័ន្ធ ១ : ប្រកាសលេខ ២០១២ ប្រក.កសក ចុះថ្ងៃទី ០៤ ខែ ឆ្នាំ ២០១២



ទីតាំងព្រៃសហគមន៍ក្នុងខេត្តកែប



សញ្ញាសម្គាល់		
១ ទីតាំងខេត្ត	ផ្លូវជាតិ	គម្របព្រៃឆ្នាំ ២០០២
២ ព្រំប្រទល់ខេត្ត	សមុទ្រ	ព្រៃស្រោច
៣ ព្រំប្រទល់ស្រុក	ព្រំប្រទល់ព្រៃសហគមន៍	ព្រៃពាក់កណ្តាលស្រោច
៤ ព្រំប្រទល់ឃុំ		ព្រៃស្បែក
៥ ផ្លូវ		ព្រៃដើមឈើ
		ដីកសិកម្មស្រែចម្ការ

Coordinate Systems
Zone: 48P
Projection: UTM
Map Datum: Indian 1960
ស្មុំទ្រង់ 1:90,000
0 2 4
គិតជាគីឡូម៉ែត្រ

ឧបសម្ព័ន្ធ ២ ក្នុងប្រកាសលេខ ១២១ ប្រកាសនៃ ព្រះរាជាណាចក្រកម្ពុជា ចុះថ្ងៃទី ០៩ ខែ វិច្ឆិកា ឆ្នាំ ២០១១
ទីតាំងព្រៃសហគមន៍ក្នុងខេត្តកែប

លរ	ឈ្មោះសហគមន៍ ព្រៃឈើ	ផ្ទៃដី (ហិកតា)	ចំណុចនិយាមកា ទីតាំងព្រៃសហគមន៍			ចំនួន គូមី	ឈ្មោះ ឃុំ	ឈ្មោះ ស្រុក	ផ្នែករដ្ឋបាល ព្រៃឈើ
១	ដំណាក់ចង្កើរ	៩៨៣	A428877-1169090 430605-1168942 430583-1168852 430547-1168778 430487-1168708 430376-1168603 430215-1168498 429883-1168385 429791-1168385 429749-1168365 429698-1168282 429690-1168253 429673-1168188 429644-1168138 429604-1168070 429541-1167994 429455-1167907	428652-1167628 428610-1167579 428560-1167473 428582-1167366 428625-1167229 428633-1167146 428632-1167111 428629-1166921 427598-1166000 427595-1165998 427593-1165997 427430-1166164 429278-1167790 429148-1167731 B429000-1167693 D426951-1167988 428885-1167672 428785-1167658	427176-1166307 C426866-1166192 426835-1166394 426845-1166664 426856-1167286 427080-1167316 427258-1167396 427394-1167419 427457-1167465 427209-1167589 426960-1167542 426800-1167647 426825-1167788 426889-1167882 427090-1168424	427601-1168613 427758-1168670 427869-1168712 427985-1168801 428188-1168945 428449-1169046 428626-1169052 430615-1169041 429175-1169078 429429-1169069 429706-1169055 429904-1169051 430096-1169062 430341-1169068 430615-1169041 429358-1167831	១	០១	០១

