

ព្រះរាជាណាចក្រកម្ពុជា
ជាតិ សាសនា ព្រះមហាក្សត្រ

ផែនការគ្រប់គ្រងកន្លែងនេសាទសហគមន៍ចុងអូរ
សម្រាប់រយៈពេល០៣ឆ្នាំ (ខែកុម្ភៈ ឆ្នាំ២០២២-ខែធ្នូ ឆ្នាំ២០២៤)

- | | |
|-------------|-------------|
| សហគមន៍នេសាទ | ៖ ចុងអូរ |
| ភូមិ | ៖ ចុងអូរ |
| ឃុំ | ៖ សំរុង |
| ស្រុក | ៖ ព្រៃនប់ |
| ខេត្ត | ៖ ព្រះសីហនុ |

ថ្ងៃទី២៣ ខែកក្កដា ឆ្នាំ២០២១



មាតិកា

| | |
|--|----|
| ១. ស្ថានភាពទូទៅ | ១ |
| ២. អំពីប្រជាសាស្ត្រ និងសេដ្ឋកិច្ចសង្គម | ១ |
| ក. ប្រជាពលរដ្ឋ..... | ១ |
| ខ. មុខរបរ..... | ២ |
| ៣. កន្លែងនេសាទ និងធនធានជលផលដែលមាននៅក្នុងកន្លែងនេសាទសហគមន៍ | ២ |
| ក. ទីតាំង..... | ២ |
| ខ. ដែននេសាទ..... | ២ |
| គ. តំបន់ដែលមានលទ្ធភាពអាចបង្កើតកន្លែងអភិរក្ស..... | ៣ |
| ឃ. ធនធានជលផល..... | ៣ |
| ១. ប្រភេទត្រី..... | ៣ |
| ២. ប្រភេទវ៉ិសត្វ..... | ៤ |
| ៣. ប្រភេទរុក្ខជាតិព្រៃកោងកាង និងវារីរុក្ខជាតិសមុទ្រ..... | ៤ |
| ៤. ការធ្វើនេសាទ | ៤ |
| ក. អ្នកនេសាទ..... | ៤ |
| ខ. ឧបករណ៍នេសាទ..... | ៤ |
| គ. ប៉ាន់ប្រមាណផលនេសាទចាប់បានប្រចាំឆ្នាំ..... | ៦ |
| ៥. ផែនការគ្រប់គ្រងកន្លែងនេសាទសហគមន៍ | ៦ |
| ក. ទស្សនៈវិស័យ..... | ៦ |
| ខ. គោលបំណង..... | ៦ |
| គ. ផែនការគ្រប់គ្រងកន្លែងនេសាទសហគមន៍..... | ៦ |
| គ.១. ផែនការប្រើប្រាស់ឧបករណ៍នេសាទ..... | ៦ |
| គ.២. ផែនការចុះល្អាត..... | ៧ |
| គ.៣. ផែនការរៀបចំកន្លែងអភិរក្ស..... | ៨ |
| គ.៤. ផែនការគ្រប់គ្រងព្រៃកោងកាង..... | ៩ |
| គ.៥. ផែនការអភិវឌ្ឍន៍វារីរុក្ខជាតិ..... | ១០ |
| គ.៦. ផែនការអភិវឌ្ឍន៍កន្លែងកំសាន្តរបស់សហគមន៍នេសាទ..... | ១១ |
| គ.៧. ផែនការពង្រឹងសមត្ថភាពគណៈកម្មការសហគមន៍នេសាទ..... | ១១ |
| គ.៨. ផែនការផ្សព្វផ្សាយពីច្បាប់ជលផល និងលិខិតបទដ្ឋានពាក់ព័ន្ធ..... | ១២ |
| គ.៩. ផែនការបង្កើតស្នាក់ការ និងបណ្ណាល័យសហគមន៍នេសាទ..... | ១៣ |
| គ.១០. ផែនការថវិកាទ្រទ្រង់សម្រាប់អភិវឌ្ឍន៍សហគមន៍..... | ១៣ |



យ.យុទ្ធសាស្ត្រ១៤

៦.ឧបសម្ព័ន្ធ

ឧបសម្ព័ន្ធ ៖ តារាងសង្ខេបផែនការគ្រប់គ្រងកន្លែងនេសាទសហគមន៍ឆ្នាំ២០២២-២០២៤.....១៥

តារាងកម្មវិធីការងារសម្រាប់សហគមន៍នេសាទក្នុងរយៈពេល០៣ឆ្នាំ២០២២-២០២៤.....១៨



ផែនការគ្រប់គ្រងកន្លែងនេសាទសហគមន៍ចុងអូរ

១. ស្ថានភាពទូទៅ

នៅឆ្នាំ២០០០រដ្ឋបាលជលផលបានធ្វើកំណែទម្រង់ប្រព័ន្ធគ្រប់គ្រងវិស័យជលផល ដើម្បីឱ្យសមស្រប ជាមួយគោលនយោបាយវិមជ្ឈការ និងវិសហមជ្ឈការដែលមានក្នុងយុទ្ធសាស្ត្រចតុកោណរបស់រាជរដ្ឋាភិបាល ដោយផ្ដោតលើការកាត់បន្ថយភាពក្រីក្រតាមរយៈការផ្ទេរសិទ្ធិអំណាចដល់ប្រជាពលរដ្ឋដែលរស់ជនបទ ដើម្បី ចូលរួមគ្រប់គ្រងធនធានជលផលនៅក្នុងមូលដ្ឋានរបស់ខ្លួនប្រកបដោយចីរភាព និងសមធម៌តាមបែបសហគមន៍ នេសាទក្នុងគោលបំណងទទួលបានផលប្រយោជន៍ និងធ្វើឱ្យធនធានជលផលប្រសើរឡើងនៅមូលដ្ឋានរបស់ខ្លួន។ កន្លងមក ភូមិចុងអូរ ភូមិសំរុងលើ ភូមិសំរុងកណ្តាល និងសំរុងក្រោម ត្រូវបានរៀបចំសហគមន៍នេសាទដោយមាន ការចូលរួមយ៉ាងកុះករពីប្រជាពលរដ្ឋមូលដ្ឋាន និងបានទទួលការគាំទ្រថវិកាពីរដ្ឋបាលជលផល និងមានកិច្ចសហ ការពីអាជ្ញាធរដែនដី។ សហគមន៍នេសាទចុងអូរ ត្រូវបានបង្កើតឡើងដោយមហាសន្និបាតលើកដំបូងនៅនៅថ្ងៃ ទី២៦ខែឧសភា ឆ្នាំ២០០៤ ដោយបានក្រសួងកសិកម្ម រុក្ខាប្រមាញ់ និងនេសាទប្រកាសទទួលស្គាល់នៅថ្ងៃទី ១៧ ខែតុលា ឆ្នាំ២០០៨ និងបានរៀបចំផែនការគ្រប់គ្រងកន្លែងនេសាទសហគមន៍លើកទី១នៅថ្ងៃទី៣០ ខែ កញ្ញា ឆ្នាំ២០០៤ ហើយបានរៀបចំផែនការគ្រប់គ្រងកន្លែងនេសាទសហគមន៍លើកទី២ ដែលនឹងអនុវត្តចាប់ពីខែ កុម្ភៈ ឆ្នាំ២០២២ ដល់ ខែធ្នូ ឆ្នាំ២០២៤។

គណៈកម្មការសហគមន៍នេសាទចុងអូរ ត្រូវបានបោះឆ្នោតដែលមានសមាជិកគណៈកម្មការសហគមន៍ នេសាទ មានចំនួន១១នាក់ក្នុងនោះស្រ្តី០២នាក់ ព្រមទាំងបានអនុវត្តតួនាទី និងភារៈកិច្ចរបស់ខ្លួនដែលស្របតាម លក្ខន្តិកៈ បទបញ្ជាផ្ទៃក្នុង កិច្ចព្រមព្រៀងកន្លែងនេសាទ និងផែនទីព្រំប្រទល់កន្លែងនេសាទសហគមន៍។ ទន្ទឹមនឹងនេះ គណៈកម្មការសហគមន៍នេសាទបានកសាងសមត្ថភាពតាមរយៈការចូលរួមបណ្តុះបណ្តាល សិក្ខាសាលា ប្រជុំការងារ ទស្សនៈកិច្ចសិក្សា និងរៀនសូត្រតាមឯកសារផ្សេងៗ។

គណៈកម្មការសហគមន៍នេសាទចុងអូរ បានរៀបចំសកម្មភាពសំខាន់ៗ ដើម្បីឱ្យសហគមន៍នេសាទមាន ផែនការគ្រប់គ្រងកន្លែងនេសាទសហគមន៍សម្រាប់អនុវត្ត និងបង្កលក្ខណៈឱ្យសហគមន៍នេសាទ អាចស្វែងរកថវិកា អនុវត្តការងារសកម្មភាពរបស់ខ្លួន ក្នុងការជួយដល់ការគ្រប់គ្រងធនធានជលផលក្នុងកន្លែងនេសាទសហគមន៍ ព្រមទាំងប្រជាពលរដ្ឋមូលដ្ឋាន ទទួលបានផលប្រយោជន៍ពីការប្រើប្រាស់ធនធានជលផលប្រកបដោយនិរន្តរ។

២. អំពីប្រជាសាស្ត្រ និងសេដ្ឋកិច្ចសង្គម

ក. ប្រជាពលរដ្ឋ

សហគមន៍នេសាទស្ថានភាពដូចជា៖

- ផ្អែកតាមការធ្វើអត្តសញ្ញាណកម្មគ្រួសារក្រីក្រនៅក្នុងសហគមន៍ចុងអូរ បានបង្ហាញថា នៅគ្រួសារដែល ស្ថិតក្នុងក្រីក្រ-១ គឺគ្មាន និងប្រជាពលរដ្ឋក្រីក្រ-២មានចំនួន១០៥គ្រួសារ។
- ស្រ្តីមេម៉ាយក្នុងសហគមន៍នេសាទមានចំនួន៣២២នាក់
- បុរសពោះម៉ាយក្នុងសហគមន៍នេសាទមានចំនួន១០៥នាក់
- ជនពិការក្នុងសហគមន៍នេសាទមានចំនួន៣៦នាក់ ក្នុងនោះស្រ្តីមានចំនួន១៥នាក់
- ចាស់ជរាក្នុងសហគមន៍នេសាទមានចំនួន១០៥នាក់ ក្នុងនោះស្រ្តីមានចំនួន៨៥នាក់
- អ្នកមានជម្ងឺរ៉ាំរ៉ៃក្នុងសហគមន៍នេសាទមានចំនួន៧៥នាក់។



ខ.មុខរបរ

ការគាំទ្រមុខរបរចិញ្ចឹមជីវិតដល់សមាជិកសហគមន៍នេសាទ ជាសកម្មភាពចំបងដែលជួយពង្រីកមុខរបរដល់ប្រជានេសាទនៅក្នុងសហគមន៍ ជាពិសេស បានជួយកាត់បន្ថយសម្ពាធនៃការធ្វើអាជីវកម្មលើធនធានជលផលហ្វូសកំរិត។ កន្លងមក រដ្ឋបាលជលផល និងអង្គការដៃគូអភិវឌ្ឍន៍បានជួយបណ្តុះបណ្តាលអំពីបច្ចេកទេសការចិញ្ចឹមសត្វ និងការចិញ្ចឹមត្រីលក្ខណៈគ្រួសារ ព្រមទាំងការចិញ្ចឹមជីវិតផ្សេងៗទៀតដល់សមាជិកសហគមន៍នេសាទ ដើម្បីរួមចំណែកជួយលើកស្ទួយសេដ្ឋកិច្ចគ្រួសារឱ្យមានការរីកចម្រើន។

ពេលបច្ចុប្បន្ន នៅក្នុងសហគមន៍នេសាទចុងអូរ ប្រជាពលរដ្ឋមានស្ថានភាពនៃការចិញ្ចឹមជីវិត និងមុខរបរសំខាន់ៗរួមមាន៖

| ល.រ | ប្រភេទមុខរបរ | ចំនួនគ្រួសារ | សំគាល់ |
|-----|---------------------------------|--------------|------------------------------|
| ១ | អ្នកមានមុខរបរធ្វើនេសាទ | ១០០ | |
| ២ | អ្នកធ្វើស្រែ និងអ្នកចិញ្ចឹមសត្វ | ៥០០ | ភាគច្រើនធ្វើស្រែជាមុខរបរចំបង |
| ៣ | ធ្វើវារីវប្បកម្ម | ០៦ | |
| ៤ | ដាំបន្លែ | ៨០ | |
| ៥ | អ្នកលក់ដូរ | ៥០ | |
| ៦ | កែច្នៃផលនេសាទសម្រាប់គ្រួសារ | ០៧ | |
| ៧ | ជាងផ្ទះ | ៨០ | |
| ៨ | កម្មករចល័ត | ៤០ | |

៣.កន្លែងនេសាទ និងធនធានជលផលដែលមាននៅក្នុងកន្លែងនេសាទ

ក.ទីតាំង

សហគមន៍នេសាទចុងអូរ មានទីតាំងស្ថិតនៅតាមវាលស្រែ ព្រែកទឹកសាប និងតំបន់ឆ្នេរដែលជាដែននេសាទសមុទ្រសាធារណៈរបស់រដ្ឋ ហើយសហគមន៍នេសាទនេះស្ថិតនៅឃុំសំរុង ស្រុកព្រៃនប់ ខេត្តព្រះសីហនុ។ សហគមន៍នេសាទនេះ ត្រូវបានកំណត់និយាមកាដូចមានចែងនៅក្នុងកិច្ចព្រមព្រៀង និងក្រសួងកសិកម្ម រុក្ខាប្រមាញ់ និងនេសាទ ។

ដូចនេះ សហគមន៍នេសាទចុងអូរ មានព្រំប្រទល់ជាប់នឹង៖

- ខាងជើងទល់ឃុំវាលវិញ
- ខាងត្បូងទល់ឃុំអណ្តូងថ្ម
- ខាងកើតទល់ព្រែកកំពង់ស្មាច់
- ខាងទល់ភ្នំច្រមុះស្នា។

ខ.ដែននេសាទ

កន្លែងនេសាទសហគមន៍នេសាទចុងអូរ មានវិសាលភាពនៅលើដែននេសាទសមុទ្រដែលមានកន្លែងនេសាទទំហំ២៦២៩ហិកតា ហើយមានកន្លែងអភិរក្សពូជត្រី និងស្មៅសមុទ្រសំខាន់ៗ។

កន្លែងនេសាទសហគមន៍នេះ បានផ្តល់នូវលក្ខណៈងាយស្រួលដល់ការរស់នៅរបស់សហគមន៍មូលដ្ឋាន និងការធ្វើអាជីវកម្មនេសាទសមុទ្ររបស់អ្នកនេសាទខាងក្នុងសហគមន៍ ក៏ដូចជាអ្នកមកពីខាងក្រៅសហគមន៍



ជាពិសេស កន្លែងនេសាទសហគមន៍មានអំណោយផលល្អដល់ការរស់នៅរបស់ពលរដ្ឋរស់នៅជុំវិញ រុក្ខជាតិ ហើយជាប្រពន្ធចំណី និងជាជម្រកពងកូនរបស់មន្ត្រី សត្វស្លាប និងសត្វល្អិតគ្រប់ប្រភេទ។ កន្លែងនេសាទសហគមន៍នេសាទមានដូចជា៖

| ល.រ | ឈ្មោះ បឹង/ព្រែក/ប្រឡាយ | ឯកតា | ប្រវែង/ទំហំ/ចំនួន | រដូវនេសាទ |
|-----|------------------------|--------|-------------------|-----------------|
| ១ | ព្រែកោងកាង | ហិកតា | ២៦៤ | ពេញមួយឆ្នាំ |
| ២ | ព្រែកបឹងវែង | ម៉ែត្រ | ២០០០ | ពីខែ០៥ ដល់ ខែ១២ |
| ៣ | ព្រែកសំរុង | ម៉ែត្រ | ៦៥០០ | ពីខែ០៥ ដល់ ខែ១២ |
| ៤ | ប្រឡាយទទឹង | ម៉ែត្រ | ៥០០០ | ពីខែ០៥ ដល់ ខែ១២ |
| ៥ | អាងសំរុង | ហិកតា | ១៨ | ពីខែ០៥ ដល់ ខែ១២ |
| ៦ | បៀវ | បៀវ | ៦០ | ពីខែ០៥ ដល់ ខែ១២ |

គ.តំបន់ដែលមានលទ្ធភាពអាចបង្កើតកន្លែងអភិរក្ស

កន្លែងដែលអាចមានលទ្ធភាពបង្កើតកន្លែងអភិរក្សគឺ ព្រែកកំពង់ស្មាច់មានទំហំប្រហែល១៤ហិកតា ដែលជាកន្លែងមានសក្តានុពលសម្រាប់អភិរក្សត្រីមេពូជ ផ្កាថ្ម និងកន្លែងត្រែងឈាមដែលមានទំហំប្រហែល០៥ហិកតា។ ដោយឡែក សហគមន៍នេះមានព្រែកោងកាងទំហំប្រហែល២៦៤ហិកតាដែលសំបូរត្រីមេពូជ ផ្កាថ្ម និងងាវ។ ល។ ដូចនេះ កន្លែងអភិរក្សត្រូវបានធ្វើការគ្រប់គ្រងដោយសហគមន៍នេសាទ ដូចមានក្នុងតារាងខាងក្រោម៖

| ល.រ | ឈ្មោះ:កន្លែងអភិរក្ស | ទំហំជាហិកតា | ការអភិរក្ស |
|-----|---------------------|-------------|-----------------------------|
| ១ | ព្រែកកំពង់ស្មាច់ | ១៤ | អភិរក្សត្រីមេពូជ និងផ្កាថ្ម |
| ២ | ត្រែងឈាម | ០៥ | អភិរក្សត្រែងឈាម |
| ៣ | ព្រែកោងកាង | ២៦៤ | ថែរក្សា និងការពារព្រែកោងកាង |

ឃ.ធនធានជលផល

នៅក្នុងប្រទេសកម្ពុជា ធនធានជលផលបានដើរតួនាទីយ៉ាងសំខាន់ក្នុងសន្តិសុខស្បៀង ដោយឡែកត្រីអាចផ្តល់ជាអាហារដល់ការចិញ្ចឹមជីវិតរបស់ប្រជាពលរដ្ឋប្រចាំថ្ងៃ។ តាមការបង្ហាញពីគណៈកម្មការសហគមន៍បានឱ្យដឹងថា ធនធានជលផលក្នុងសមុទ្រមិនមានការកើនឡើងទេក្នុងពេលបច្ចុប្បន្ន ដោយសារមានការប្រែប្រួលអាកាសធាតុ។ ផ្អែកតាមការអង្កេតរបស់ក្រុមការងារ និងសមាជិកសហគមន៍ ធនធានជលផលក្នុងសហគមន៍នេសាទចុងអូរមានដូចជា៖

ឃ.១.ប្រភេទត្រីសមុទ្រ

ក្នុងសហគមន៍នេសាទចុងអូរ មានប្រភេទត្រីដូចជា៖ ត្រីឆ្កែង ត្រីក្បក ត្រីប្រកុង ត្រីអាំងកឹយ ត្រីចង្កោមបី ត្រីជំឡូង ត្រីប្លាធុ ត្រីក្តិន ត្រីស្តង់ក្រហម ត្រីផ្ទោង ត្រីត្រសក់ ត្រីឆ្លាម ត្រីកាវ៉ាវ ត្រីប្រម៉ា ត្រីកិ ត្រីកន្ទង ត្រីកាម៉ុង ត្រីក្បាលឡាន ត្រីអណ្តែងប៉ុយ ត្រីកន្តាំង ត្រីកន្ទុយរឹង ត្រីកាបាស ត្រីបបែល ត្រីឆ្លាត ត្រីក្អក ត្រីបាលង្គ ត្រីកាឡាំង ត្រីអង្រែ ត្រីគុន ត្រីសេក ត្រីតក់កែ ត្រីផ្ទុក់សមុទ្រ ត្រីសេះ។ល។

ឃ.២.ប្រភេទវារីសត្វសមុទ្រ

ក្នុងសហគមន៍នេសាទចុងអូរ មានប្រភេទវារីសត្វដូចជា៖ បង្កង បង្កា ក្តាមសេះ ក្តាមថ្ម ក្តាមជ័រ មីក ត្រែងឈាម ងាវភក់ ហូល ងាវស បង្កងប៉ាក អណ្តើក កន្ទាយ បាលង្គកាស កញ្ច អន្ទង់ ខ្លឹង។ល។



ឃ.៣.ប្រភេទរុក្ខជាតិព្រៃលិចទឹក និងវារីរុក្ខជាតិ

ក្នុងសហគមន៍នេសាទចុងអូរ មានប្រភេទរុក្ខជាតិព្រៃកោងកាង និងវារីរុក្ខជាតិដូចជា៖ ផ្កាថ្ម ស្មៅសមុទ្រ និងព្រៃកោងកាង។

៤.ការធ្វើនេសាទ

តាមការសិក្សា និងប្រមូលទិន្នន័យពីក្រុមប្រឹក្សាឃុំ ភូមិពាក់ព័ន្ធ និងសហគមន៍ បានបង្ហាញថា ចំនួនអ្នកដែលពាក់ព័ន្ធក្នុងការធ្វើនេសាទក្នុងកន្លែងនេសាទសហគមន៍ចុងអូរ មានដូចខាងក្រោម៖

៤.ក.អ្នកនេសាទ

- អ្នកនេសាទជាសមាជិកសហគមន៍នេសាទមានចំនួន៥៧៥នាក់ ក្នុងនោះស្រ្តីមានចំនួន២៨៥ នាក់។
- អ្នកនេសាទមិនមែនជាសមាជិកសហគមន៍នេសាទនៅក្នុងសហគមន៍មានចំនួន២៧៥នាក់ ក្នុងនោះស្រ្តីមានចំនួន១៥០នាក់។
- តាមការប៉ាន់ស្មានអ្នកនេសាទដែលមកពីខាងក្រៅ ហើយមិនមែនជាសមាជិកសហគមន៍មានប្រហែល ១០២នាក់ ក្នុងនោះស្រ្តីមានចំនួន៤០នាក់។

៤.ខ.ឧបករណ៍នេសាទ

ចំពោះការប្រើប្រាស់ឧបករណ៍នេសាទសមុទ្រ គឺផ្អែកតាមប្រកាសរបស់ក្រសួងកសិកម្ម រុក្ខាប្រមាញ់ និងនេសាទ លេខ៣១៩ ប្រក.កសក ចុះថ្ងៃទី២៩ ខែមិថុនា ឆ្នាំ២០១៥។ ឧបករណ៍នេសាទ និងទូកកាណូតរបស់សមាជិកសហគមន៍នេសាទដែលប្រើប្រាស់ក្នុងសហគមន៍នេះ ដូចមានក្នុងតារាងខាងក្រោម៖

| ល.រ | ឧបករណ៍នេសាទ | ឯកតា | ប្រវែង/ទំហំ/ចំនួន | រដូវនេសាទ |
|-----|----------------------|--------|-------------------|-----------------|
| ១ | មងត្រីក្បក | ម៉ែត្រ | ៩០ | ពេញមួយឆ្នាំ |
| ២ | មងត្រីតារាវ | ម៉ែត្រ | ៣៥០ | ពេញមួយឆ្នាំ |
| ៣ | លបក្តាមសេះ | លប | ២៥០ | ពេញមួយឆ្នាំ |
| ៤ | លបក្តាម | លប | ៥០០ | ពីខែ១២ ដល់ ខែ០១ |
| ៥ | សន្ទូចត្រីក្អក | ផ្លែ | ១៥០ | ពីខែ០៤ ដល់ ខែ០៧ |
| ៦ | មងក្តាម | ម៉ែត្រ | ១៧៥ | ពីខែ១១ ដល់ ខែ០១ |
| ៧ | សន្ទូចត្រីអន្លែងប៉ុយ | ផ្លែ | ១៥០ | ពីខែ០៤ ដល់ ខែ០៧ |
| ៨ | មងត្រីឆ្កង | ម៉ែត្រ | ៣៥០ | ពីខែ១០ ដល់ ខែ០៤ |
| ៩ | សន្ទូចបបែល | ផ្លែ | ៥០០ | ពីខែ០៤ ដល់ ខែ០៧ |
| ១០ | ឈិបរុញដោយដៃ | គ្រឿង | ៣ម ទៅ៥ម | ពីខែ០១ ដល់ ខែ១២ |
| ១១ | មងត្រីកន្តាំង | ម៉ែត្រ | ១៥០ | ពីខែ០៤ ដល់ ខែ០៧ |

ឧបករណ៍នេសាទ និងទូកកាណូតរបស់សមាជិកសហគមន៍នេសាទ

| ល.រ | ប្រភេទទូក កាណូត | ចំនួន(គ្រឿង) | ចំណុះ(គក) | កំលាំងសេះ |
|-----|-----------------|--------------|-----------|-----------|
| ១ | ទូកម៉ាស៊ីន | ១៣៥ | ៧០០ | ៦ ដល់ ១៣ |
| ២ | ទូកថែវ | ៧៥ | | |



ឧបករណ៍នេសាទ និងទូក កាណូតរបស់អ្នកខាងក្នុងសហគមន៍នេសាទតែមិនមែនជាសមាជិក

| ល.រ | ឧបករណ៍នេសាទ | ឯកតា | ប្រវែង/ទំហំ/ចំនួន | រដូវនេសាទ |
|-----|----------------------|--------|-------------------|-----------------|
| ១ | មងត្រីក្បក | ម៉ែត្រ | ៩០ | ពេញមួយឆ្នាំ |
| ២ | មងត្រីតារាវ | ម៉ែត្រ | ៣៥០ | ពេញមួយឆ្នាំ |
| ៣ | លបក្តាមសេះ | លប | ២៥០ | ពេញមួយឆ្នាំ |
| ៤ | លបក្តាម | លប | ៥០០ | ពីខែ១២ ដល់ ខែ០១ |
| ៥ | សន្ទូចត្រីក្តក | ផ្លែ | ១៥០ | ពីខែ០៤ ដល់ ខែ០៧ |
| ៦ | មងក្តាម | ម៉ែត្រ | ១៧៥ | ពីខែ១១ ដល់ ខែ០១ |
| ៧ | មងត្រីកន្តាំង | ម៉ែត្រ | ១៥០ | ពីខែ០៤ ដល់ ខែ០៧ |
| ៨ | សន្ទូចត្រីអន្លែងប៉ុយ | ផ្លែ | ១៥០ | ពីខែ០៤ ដល់ ខែ០៧ |
| ៩ | មងត្រីឆ្កង | ម៉ែត្រ | ៣៥០ | ពីខែ១០ ដល់ ខែ០៤ |
| ១០ | សន្ទូចបបែល | ផ្លែ | ៥០០ | ពីខែ០៤ ដល់ ខែ០៧ |
| ១១ | ឈិបរុញដោយដៃ | គ្រឿង | ៣ម ទៅ៥ម | ពីខែ០១ ដល់ ខែ១២ |

| ល.រ | ប្រភេទទូក កាណូត | ចំនួន(គ្រឿង) | ចំណុះ(តក) | កំលាំងសេះ |
|-----|-----------------|----------------|-------------|-----------|
| ១ | ទូកម៉ាស៊ីន | ៥៥ | ៧០០ | ៦ ដល់ ១៣ |
| ២ | ទូកចៃវ | ២៥ | ១០០ | |

ឧបករណ៍នេសាទ និងកាណូតរបស់អ្នកមិនមែនជាសមាជិកដែលមកពីក្រៅសហគមន៍នេសាទ

| ល.រ | ឧបករណ៍នេសាទ | ឯកតា | ប្រវែង/ទំហំ/ចំនួន | រដូវនេសាទ |
|-----|-------------|--------|-------------------|-----------------|
| ១ | លបក្តាមសេះ | លប | ២៥០ | ពេញមួយឆ្នាំ |
| ២ | លបក្តាម | លប | ៥០០ | ពីខែ១២ ដល់ ខែ០១ |
| ៣ | មងក្តាម | ម៉ែត្រ | ១៧៥ | ពីខែ១១ ដល់ ខែ០១ |
| ៤ | មងត្រីឆ្កង | ម៉ែត្រ | ៣៥០ | ពីខែ១០ ដល់ ខែ០៤ |
| ៥ | ឈិបរុញដោយដៃ | គ្រឿង | ៣ម ទៅ៥ម | ពីខែ០១ ដល់ ខែ១២ |

| ប្រភេទទូកកាណូត | ចំនួន(គ្រឿង) | ចំណុះ(តក) | កំលាំងសេះ |
|----------------|----------------|-------------|-----------|
| កាណូតម៉ាស៊ីន | ៥០ | ១០០០ | ៦ ដល់ ១៣ |



១១

គ.ការប៉ាន់ប្រមាណផលនេសាទចាប់បានប្រចាំឆ្នាំ

| ល.រ | ប្រភេទផលនេសាទ | បរិមាណផលនេសាទចាប់បានគិតជាមធ្យមប្រចាំគ្រួសារ (គិតជាតក្រ) | | |
|-------------|----------------------|--|------------|-----------------|
| | | រដូវប្រាំង | រដូវវស្សា | សរុបប្រចាំឆ្នាំ |
| ១ | ត្រីគ្រប់ប្រភេទ | ១៣៦ | ១៤៥ | ២៨១ |
| ២ | បង្កា | ១២៥ | ២០៥ | ៣៣០ |
| ៣ | ក្តាម | ៩៦ | ១៣៥ | ២៣១ |
| ៤ | មីក ខ្យង និងគ្រែងឈាម | ៨៧ | ៩៣ | ១៨០ |
| សរុប | | ៤២៦ | ៥៧១ | ៩៩៧ |

៥.ផែនការគ្រប់គ្រងកន្លែងនេសាទសហគមន៍

ក.ទស្សនៈវិស័យ

សហគមន៍នេសាទនេះ មានទស្សនៈវិស័យរួមចំណែកគ្រប់គ្រង និងប្រើប្រាស់ធនធានផលផលប្រកបដោយសមធម៌ និងចីរភាព ដើម្បីរួមចំណែកកាត់បន្ថយភាពក្រីក្ររបស់ប្រជាពលរដ្ឋ។

ខ.គោលបំណង

- ចូលរួមគ្រប់គ្រងដែននេសាទសមុទ្រជាកន្លែងនេសាទគ្រួសារ ដែលរក្សាទុកសម្រាប់ប្រជាពលរដ្ឋធ្វើនេសាទជាប្រពៃណីឬសហគមន៍ ធ្វើនេសាទទំនាបលិចទឹក ក្នុងរដូវទឹកជោរ និងព្រៃកោងការ និងកន្លែងអន្លង់អភិរក្ស។
- ចូលរួមគ្រប់គ្រងធនធានផលផលប្រកបដោយនិរន្តរភាព និងធានាការបែងចែកផលប្រយោជន៍ធនធានផលផលជូនប្រជាពលរដ្ឋខ្មែរប្រកបដោយសមធម៌។
- ដើម្បីធ្វើឱ្យប្រសើរឡើងនូវជីវភាពសមាជិកសហគមន៍នេសាទតាមរយៈការអភិវឌ្ឍន៍ចំរុះ។
- ដើម្បីឱ្យប្រជាពលរដ្ឋបានយល់ច្បាស់ហើយនឹងឈានទៅចាត់ទុកថាខ្លួនជាម្ចាស់ផ្ទាល់លើធនធានធម្មជាតិ។

គ.ផែនការគ្រប់គ្រងកន្លែងនេសាទសហគមន៍

គ.១.ផែនការប្រើប្រាស់ឧបករណ៍នេសាទ

គោលបំណង

ផែនការប្រើប្រាស់ឧបករណ៍នេសាទនៅក្នុងកន្លែងនេសាទសហគមន៍គឺ រៀបចំឡើងដោយបានគិតគូរអំពីប្រភេទដែននេសាទ ប្រភេទទំហំ ប្រវែង ចំនួនឧបករណ៍នេសាទ ចំនួនអ្នកនេសាទ រដូវនេសាទ និងការប៉ាន់ប្រមាណផលស្តុកដែលមាននៅក្នុងដែននេសាទ ដោយធ្វើយ៉ាងណាមិនឱ្យការធ្វើនេសាទលើសពីតម្រូវការធនធានផលផលដែលមានក្នុងកន្លែងនេសាទសហគមន៍នេសាទ។



ផែនការប្រើប្រាស់ឧបករណ៍នេសាទនៅក្នុងកន្លែងនេសាទ ត្រូវបានរៀបចំដូចមានក្នុងតារាងខាងក្រោម៖

| ល.រ | ឧបករណ៍នេសាទ | ឯកតា | ប្រវែង/ទំហំ/ចំនួន | រដូវនេសាទ |
|-----|----------------------|--------|-------------------|-----------------|
| ១ | មងត្រីក្បក | ម៉ែត្រ | ៩០ | ពេញមួយឆ្នាំ |
| ២ | មងត្រីតារាវ | ម៉ែត្រ | ៣៥០ | ពេញមួយឆ្នាំ |
| ៣ | មងត្រីផ្ទោង | ម៉ែត្រ | ១៥០ | ពេញមួយឆ្នាំ |
| ៤ | លបក្តាមសេះ | លប | ២៥០ | ពេញមួយឆ្នាំ |
| ៥ | លបក្តាម | លប | ៥០០ | ពីខែ១២ ដល់ ខែ០១ |
| ៦ | មងបង្ហា | ម៉ែត្រ | ១៥០ | ពីខែ១២ ដល់ ខែ០១ |
| ៧ | មងក្តាម | ម៉ែត្រ | ១៧៥ | ពីខែ១១ ដល់ ខែ០១ |
| ៨ | មងត្រីការម៉ុង | ម៉ែត្រ | ២៥០ | ពីខែ០៤ ដល់ ខែ០៦ |
| ៩ | មងត្រីគូន | ម៉ែត្រ | ៣០ | ពីខែ០៩ ដល់ ខែ១២ |
| ១០ | មងត្រីឆ្កុង | ម៉ែត្រ | ៣៥០ | ពីខែ១០ ដល់ ខែ០៤ |
| ១១ | សន្ទូចបែល | ផ្លែ | ៥០០ | ពីខែ០៤ ដល់ ខែ០៧ |
| ១២ | សន្ទូចត្រីក្តក | ផ្លែ | ១៥០ | ពីខែ០៤ ដល់ ខែ០៧ |
| ១៣ | សន្ទូចត្រីអន្លែងប៉ុយ | ផ្លែ | ១៥០ | ពីខែ០៤ ដល់ ខែ០៧ |
| ១៤ | មងត្រីកន្តាំង | ម៉ែត្រ | ១៥០ | ពីខែ០៤ ដល់ ខែ០៧ |

ទីតាំង ឬកន្លែងនេសាទ

| ល.រ | ឈ្មោះទីតាំង កន្លែងនេសាទ | ពេលវេលា ធ្វើនេសាទ | ឧបករណ៍នេសាទអនុញ្ញាតឱ្យប្រើ | |
|-----|--|----------------------|----------------------------|--|
| | | | ប្រភេទ | ទំហំ/ប្រវែង |
| ១ | កន្លែងនេសាទសមុទ្រ ក្រៅពីកន្លែងអភិរក្ស | តាមប្រភេទត្រី | លប មង សន្ទូច ។ល។ | លេខ៣១៩ ប្រក.កសក ចុះថ្ងៃទី២៩ ខែមិថុនា ឆ្នាំ ២០១៥។ |

សំគាល់៖ ត្រូវអនុវត្តតាមប្រកាសរបស់ក្រសួងកសិកម្ម រុក្ខាប្រមាញ់ និងនេសាទ លេខ៣១៩ ប្រក.កសក ចុះថ្ងៃទី២៩ ខែមិថុនា ឆ្នាំ២០១៥ ស្តីពីការកំណត់ប្រភេទឧបករណ៍ដែលអនុញ្ញាតឱ្យធ្វើនេសាទក្នុងដែននេសាទសមុទ្រនៃព្រះរាជាណាចក្រកម្ពុជា។

គ.២.ផែនការចុះល្អាត

ជាទូទៅ ការចុះល្អាតជាភារកិច្ចរបស់គណៈកម្មការ និងសមាជិកសហគមន៍ ប៉ុន្តែ ការចុះល្អាតនេះផ្អែកលើការជួយឧត្តមពីដៃគូអភិវឌ្ឍន៍។ កន្លងមក ការចុះល្អាតលើកន្លែងនេសាទសហគមន៍បានអនុវត្តតិចតួច ពីព្រោះថាខ្វះមធ្យោបាយ ល្អាត ដូចនេះ សហគមន៍នេសាទចុងអូរ បានរៀបចំផែនការល្អាតក្នុងគោលបំណងដូចជា៖

- ទប់ស្កាត់ការប្រើប្រាស់ឧបករណ៍នេសាទខុសច្បាប់
- សមាជិកអាចទទួលបានផលនេសាទពីកន្លែងនេសាទសហគមន៍



• គ្រប់គ្រងធនធានជលផលប្រកបដោយចីរភាព។

ផែនការចុះទប់ស្កាត់បទល្មើសជលផល ត្រូវបានរៀបចំឡើងដូចមានក្នុងតារាងខាងក្រោម៖


| លរ | សកម្មភាព | ប៉ាន់ប្រមាណ តម្លៃ(រៀល) | អ្នកចូលរួម | ថ្ងៃ/ខែ/ឆ្នាំ ចាប់ផ្តើម | ថ្ងៃ/ខែ/ឆ្នាំ បញ្ចប់ |
|----|---|-----------------------------|---|----------------------------|-------------------------|
| ១ | ប្រជុំពិភាក្សាលើការរៀបចំ ផែនការល្បាត | ៥០០ ០០០ | គណៈកម្មការ ជំនាញជលផល | ២០២២ | ២០២៤ |
| ២ | រៀបចំមធ្យោបាយ និងសម្ភារៈ • សាំង និងប្រេងបាត • អាវភ្លៀង អាវពោង ពិល មួក • កាតទូរស័ព្ទ អាយកូមទាក់ទង • ទូកម៉ាស៊ីន | ៩ ០០០ ០០០ | គណៈកម្មការ ជំនាញជលផល ស្ថាប័នពាក់ព័ន្ធ និងអង្គការដៃគូ | ២០២២ | ២០២៤ |
| ៣ | ប្រជុំផ្សព្វផ្សាយផែនការល្បាត ដល់អ្នកពាក់ព័ន្ធ | ៥០០ ០០០ | ជំនាញជលផល និងស្ថាប័នពាក់ព័ន្ធ | ២០២២ | ២០២៤ |
| ៤ | អនុវត្តផែនការ និងកិច្ចសហការ ជាមួយអាជ្ញាធរមូលដ្ឋាន ជលផលនិងជំនាញពាក់ព័ន្ធ | ៣ ៥០០ ០០០ | គណៈកម្មការ ជំនាញជលផល | ២០២២ | ២០២៤ |

គ.៣.ផែនការរៀបចំកន្លែងអភិរក្ស

កន្លែងដែលអាចមានលទ្ធភាពបង្កើតកន្លែងអភិរក្សគឺ ព្រែកកំពង់ស្មាច់ទំហំប្រហែល១៤ហិកតា ដែលជាកន្លែងមានសក្តានុពលសម្រាប់អភិរក្សត្រីមេពូជ និងផ្កាថ្ម ព្រមទាំងកន្លែងអភិរក្សគ្រែងឈាមដែលមានទំហំប្រហែល៥ហិកតា។ កន្លងមក កន្លែងអភិរក្សនេះបានធ្វើការគ្រប់គ្រងដោយគណៈកម្មការ និងសមាជិកសហគមន៍ ហើយកន្លែងអភិរក្សត្រីមេពូជនេះបង្កើតឡើងក្នុងគោលបំណងដូចជា៖

- បង្កើនពូជត្រី និងសត្វគ្រប់ប្រភេទ
- ថែរក្សាការពារព្រៃលិចទឹកដែលជាជម្រក ប្រភពចំណីរបស់ត្រី និងសត្វ
- ផ្តល់ចំណេះដឹងដល់ប្រជាពលរដ្ឋ ឱ្យចេះស្រឡាញ់ថែរក្សា ការពារធនធានធម្មជាតិ
- ជាពិសេស កាត់បន្ថយការនេសាទខុសច្បាប់លើធនធានជលផល។

តាមការចុះអង្កេតរបស់ក្រុមការងារ និងពិភាក្សាលើលក្ខណៈវិនិច្ឆ័យជាមួយគណៈកម្មការ និងសមាជិកសហគមន៍នេសាទចុងអូរបានបញ្ជាក់ថា សមាជិកសហគមន៍នេសាទបានសម្រេចបង្កើតកន្លែងអភិរក្ស ដើម្បីការពារថែរក្សាត្រីមេពូជផ្កាថ្ម និងគ្រែងឈាម។ ជាពិសេស ពួកគាត់មានសុច្ឆន្ទៈចង់ចូលរួមក្នុងការគ្រប់គ្រងធនធានជលផលដើម្បីធានានូវប្រសិទ្ធភាពនៃការគ្រប់គ្រងធនធានជលផល និងជាប្រយោជន៍សម្រាប់តម្រូវការផលត្រីរបស់ប្រជាពលរដ្ឋក្នុងសហគមន៍។ កន្លែងអភិរក្សត្រីមេពូជ ផ្កាថ្ម និងគ្រែងឈាម ជាកត្តាចាំបាច់ដែលត្រូវរៀបចំកំណត់ព្រំប្រទល់ បោះបង្គោល ស៊ីម៉ង់ត៍ព្រំប្រទល់ ធ្វើប៉ាណូផ្សព្វផ្សាយ ក្តារខៀនព័ត៌មាន បិទផ្សាយបទបញ្ញតិផ្សេងៗសម្រាប់កន្លែងអភិរក្ស និងសាងសង់រោងយាមសម្រាប់ក្រុមល្បាតបំពេញការងារ។



ផែនការកំណត់ និងរៀបចំកន្លែងអភិរក្ស ត្រូវបានរៀបចំឡើងដូចមានក្នុងតារាងខាងក្រោម៖

| ល.រ | ឈ្មោះតាំង | ទំហំ (ហិកត) | ប្រភេទនៃ ការអភិរក្ស | សកម្មភាព | ថ្ងៃ/ខែ/ឆ្នាំ ចាប់ផ្តើម | ថ្ងៃ/ខែ/ឆ្នាំ បញ្ចប់ |
|-----|-----------------|----------------|---|---|----------------------------|-------------------------|
| ១ | ព្រៃកំពង់ស្មាច់ | ១៤ | <ul style="list-style-type: none"> ប្រភេទត្រីសំខាន់ ប្រភេទផ្កាថ្ម ប្រភេទសារាយ ប្រភេទពពួកល្អិត | <ul style="list-style-type: none"> ផ្សព្វផ្សាយ សិក្សាពីកន្លែងអភិរក្ស បង្គោលស៊ីម៉ង់ត៍០៦ដើម ធ្វើប៉ាណូផ្សព្វផ្សាយ សង់រោងយាម ចុះល្បាតជាប្រចាំ | ២០២២ | ២០២៤ |
| ២ | គ្រែងឈាម | ០៥ | ប្រភេទគ្រែងឈាម | <ul style="list-style-type: none"> ផ្សព្វផ្សាយ សិក្សាពីកន្លែងអភិរក្ស បង្គោលស៊ីម៉ង់ត៍០៦ដើម ធ្វើប៉ាណូផ្សព្វផ្សាយ | ២០២២ | ២០២៤ |

គ.៤. ផែនការគ្រប់គ្រងព្រៃកោងកាង

ព្រៃកោងកាង បានគ្របដណ្តប់លើផែននេសាទសហគមន៍នេះដែលមានទំហំប្រហែល២៦៤ហិកតា ដោយបានផ្តល់នូវសក្តានុពល និងសារៈប្រយោជន៍ជាច្រើនដល់ប្រភេទត្រីសត្វល្អិត ប្រភេទសត្វ និងវារីសត្វផ្សេងៗ ទៀតសម្រាប់ជាជម្រករស់នៅបង្កកំណើតជាកូន និងជាចំណីផងដែរ។ ដូចនេះ ផែនការគ្រប់គ្រងព្រៃកោងកាង ក្នុងគោលបំណងដូចជា៖

- ថែរក្សា និងការពារព្រៃកោងកាងឱ្យនៅគង់វង្សយូរអង្វែងដល់ក្មេងជំនាន់ក្រោយ។
- ទុកជាជម្រកត្រី វារីសត្វគ្រប់ប្រភេទ ជួយថែរក្សាលំនឹងបរិស្ថានធម្មជាតិ ទប់ស្កាត់ការហូរចេញទឹករលក និងជារបាំងខ្យល់។
- បង្កើនទិន្នផលត្រី និងពពួកសត្វឱ្យសំបូរឡើង ដើម្បីលើកកម្ពស់ជីវភាពរស់នៅរបស់សហគមន៍។

គណៈកម្មការ និងសមាជិកសហគមន៍នេសាទបានកំណត់ បែងចែកព្រៃកោងកាង កន្លែងអភិរក្ស និងកន្លែង ប្រើប្រាស់ព្រៃកោងកាងដោយផ្អែកតាមផែនទីសហគមន៍នេសាទ។ កន្លែងប្រើប្រាស់ព្រៃកោងកាង ត្រូវអប់រំណែនាំ ដល់ប្រជាពលរដ្ឋឱ្យចេះកាប់រំលោះមែកដែលធ្វើយ៉ាងណាមិនឱ្យងាប់ដើម ដើម្បីយកមកប្រើប្រាស់ជាអុស សម្រាប់ចម្អិនអាហារ។ ផែនការគ្រប់គ្រងព្រៃកោងកាង ត្រូវបានរៀបចំឡើង ដូចមានក្នុងតារាងខាងក្រោម៖

| ឈ្មោះទីតាំង | ទំហំ ហិកត | ប្រភេទកូនឈើ ដែលត្រូវការពារ | សកម្មភាព | ថ្ងៃ/ខែ/ឆ្នាំ ចាប់ផ្តើម | ថ្ងៃ/ខែ/ឆ្នាំ បញ្ចប់ |
|-------------------------------------|--------------|-------------------------------|--|----------------------------|-------------------------|
| ថែរក្សា និង ការពារ ព្រៃកោងកាង | ២៦៤ | ព្រៃកោងកាង | <ul style="list-style-type: none"> ផ្សព្វផ្សាយផែនការ បោះបង្គោល១២ដើម ដាក់ស្លាកសញ្ញាការពារ ត្រួតពិនិត្យ និងល្បាតជាប្រចាំ | ២០២២ | ២០២៤ |



គ.៥. ផែនការអភិវឌ្ឍន៍វារីវប្បកម្ម

ក្រៅពីនេសាទត្រី ការចិញ្ចឹមត្រីជាមុខរបរចំបងរបស់ប្រជាជននៅក្នុងសហគមន៍។ ជាទូទៅប្រជាពលរដ្ឋក្នុងសហគមន៍នេសាទនេះ ច្រើនចិញ្ចឹមត្រីនៅតាមបែរដែលការចិញ្ចឹមត្រីសម្រេចបានដូចជា៖ ត្រីឆ្កែ និង ក្តាមថ្ម។ល។ ការចិញ្ចឹមត្រីជាទម្លាប់របស់ប្រជាពលរដ្ឋកម្ពុជាជាយូរឆ្នាំមកហើយ ដោយអ្នកខ្លះចាប់បានពូជត្រីពីធម្មជាតិ អ្នកខ្លះទៀតចិញ្ចឹមដូចលក្ខណៈប្រស់ ឬចិញ្ចឹមបំប៉នឱ្យមានទំហំសមស្របសម្រាប់តម្រូវការទីផ្សារ។ ការអភិវឌ្ឍន៍វារីវប្បកម្មរបស់សហគមន៍នេសាទ ក្នុងគោលបំណងដូចជា៖

- បង្កើនត្រីសាច់សម្រាប់ហូបចុករបស់ប្រជាពលរដ្ឋក្នុងមូលដ្ឋាន
- បង្កើនប្រាក់ចំណូលដែលជួយស្នូលសេដ្ឋកិច្ចគ្រួសារ
- កាត់បន្ថយសម្ពាធអារដីវកម្មលើធនធានជលផលហ្វូសកំរិត។

ឆ្លើយតបទៅនឹងការពង្រីកការអភិវឌ្ឍន៍វារីវប្បកម្ម ផែនការនេះ ត្រូវបានរៀបចំ ដូចមានក្នុងតារាងខាងក្រោម៖

| ប្រភេទវារីវប្បកម្ម | សកម្មភាព | ចំនួន | ប្រភេទកូនត្រីពូជ | បរិមាណកូនត្រី | ថ្ងៃ/ខែ/ឆ្នាំ | |
|--|--|----------------------|------------------|-------------------|---------------|----------|
| | | | | | ចាប់ផ្តើម | ប្រមូលផល |
| ចិញ្ចឹមត្រីឆ្កែតាមបច្ចេកទេសជាលក្ខណៈគ្រួសារក្នុងបែរចំនួន២០គ្រួសារ | <ul style="list-style-type: none"> • ជ្រើសរើសសមាជិក • បច្ចេកទេសចិញ្ចឹម • ធ្វើបែរចិញ្ចឹម • ផ្តល់កូនត្រី • តាមដានត្រួតពិនិត្យ | ២០បែរ | កូនត្រីឆ្កែ | ៥០០/ក្បាល/គ្រួសារ | ២០២២ | ២០២៤ |
| ចិញ្ចឹមក្តាមថ្ម តាមបច្ចេកទេសជាលក្ខណៈគ្រួសារចំនួន០៦គ្រួសារ | <ul style="list-style-type: none"> • ជ្រើសរើសសមាជិក • បច្ចេកទេសចិញ្ចឹម • ធ្វើកន្លែងចិញ្ចឹម • ផ្តល់កូន • តាមដានត្រួតពិនិត្យ | ទំហំដី ១០ អា/គ្រួសារ | កូនក្តាមថ្ម | ៩០០ ក្បាល/គ្រួសារ | ២០២២ | ២០២៤ |
| ចិញ្ចឹមគ្រែងឈាមជាលក្ខណៈសហគមន៍ | <ul style="list-style-type: none"> • ជ្រើសរើសសមាជិក • បច្ចេកទេសចិញ្ចឹម • ធ្វើកន្លែងចិញ្ចឹម • ផ្តល់កូន • តាមដានត្រួតពិនិត្យ | ០៥ហិកតា | កូនគ្រែងឈាម | ២៥០គក | ២០២២ | ២០២៤ |

គ.៦. ផែនការអភិវឌ្ឍន៍កន្លែងកំសាន្តរបស់សហគមន៍នេសាទ

ពេលបច្ចុប្បន្ន សហគមន៍នេសាទបានរៀបចំផែនការកន្លែងកំសាន្តនៅកន្លែងមាត់សមុទ្រដែលជាដែននេសាទរបស់សហគមន៍នេសាទដែលអាចជួយកាត់បន្ថយអត្រាចំណាកស្រុករបស់សមាជិកសហគមន៍នេសាទ និងកាត់បន្ថយសម្ពាធអារដីវកម្មលើធនធានជលផលហ្វូសកំរិត ដើម្បីឱ្យសហគមន៍មានដើមទុនសម្រាប់អនាគត



ការងារដោយខ្លួនឯងសម្រាប់ក្នុងការចូលរួមចំណែកក្នុងការគ្រប់គ្រង និងប្រើប្រាស់ធនធានជលផលប្រកបដោយនិរន្តរភាព។ ផែនការអភិវឌ្ឍន៍កន្លែងកំសាន្តរបស់សហគមន៍ក្នុងគោលបំណង៖

- បង្កើនប្រាក់ចំណូលដែលជួយស្នូលសេដ្ឋកិច្ចគ្រួសារ
- ជួយកាត់បន្ថយអត្រាចំណាកស្រុករបស់សមាជិកសហគមន៍នេសាទ
- កាត់បន្ថយសម្ពាធអាជីវកម្មលើធនធានជលផលហួសកំរិត
- កាត់បន្ថយអត្រាការប្រាក់ខ្ពស់ និងខ្ចីប្រាក់ពីឈ្មួញ
- ដើម្បីឱ្យសហគមន៍មានដើមទុនសម្រាប់អនុវត្តការងារដោយខ្លួនឯង។

ផែនការអភិវឌ្ឍន៍កន្លែងកំសាន្ត ត្រូវបានរៀបចំឡើង ដូចមានក្នុងតារាងខាងក្រោម៖

| ប្រភេទមុខរបរ | សកម្មភាព | ប្រភពថវិកា | ថ្ងៃ/ខែ/ឆ្នាំចាប់ផ្តើម | ថ្ងៃ/ខែ/ឆ្នាំបញ្ចប់ |
|--------------------------------------|--|----------------------|------------------------|---------------------|
| រៀបចំកន្លែងកំសាន្តសម្រាប់សហគមន៍នេសាទ | <ul style="list-style-type: none"> • ផ្សព្វផ្សាយទស្សនៈដល់សមាជិក • ការរៀបចំក្រុមសម្រាប់អនុវត្ត • បង្កើតគោលការណ៍ និងបទបញ្ជាផ្ទៃក្នុង • បណ្តុះបណ្តាលពីការរៀបចំឯកសារ • ត្រួតពិនិត្យតាមដាន | គាំទ្រដោយដៃគូអភិវឌ្ឍ | ២០២២ | ២០២៤ |

គ.៧. ផែនការពង្រឹងសមត្ថភាពគណៈកម្មការសហគមន៍នេសាទ

ជាទូទៅ បេក្ខជនដែលឈរឈ្មោះជាគណៈកម្មការសហគមន៍នេសាទត្រូវបានបញ្ជាក់ពីគុណភាព និងចំណេះដឹងដូចជា៖ ចេះអាន សរសេរ អាកប្បកិរិយាសមរម្យដោយឯកភាពពីសមាជិកសហគមន៍ ហើយការរៀបចំបោះឆ្នោតជ្រើសរើសជាគណៈកម្មការ បានប្រើនីតិវិធីស្របតាមគោលការណ៍ណែនាំសហគមន៍នេសាទដែលបានអនុម័តដោយក្រសួងកសិកម្មរុក្ខាប្រមាញ់ និងនេសាទ។ ជាក់ស្តែង គណៈកម្មការសហគមន៍នេសាទនេះ ត្រូវបានជ្រើសរើសតាមរយៈការបោះឆ្នោតដោយត្រឹមត្រូវ និងយុត្តិធម៌ដែលមានសំឡេងគាំទ្រច្រើនជាងគេ ហើយញឹកញាប់សមាសភាពគណៈកម្មការសហគមន៍នេសាទ គឺថ្មីដែលសមត្ថភាពរបស់សមាជិកគណៈកម្មការមានកំរិតលើការយល់ដឹងពីលក្ខន្តិកៈ បទបញ្ជាផ្ទៃក្នុង ជំនាញសម្របសម្រួលទំនាក់ទំនងជាមួយដៃគូអភិវឌ្ឍន៍ និងការរៀបចំផែនការគ្រប់គ្រងកន្លែងសហគមន៍នេសាទ។ ដូចនេះ ផែនការបណ្តុះបណ្តាលដល់សមាសភាពគណៈកម្មការសហគមន៍នេសាទ នឹងត្រូវបានរៀបចំក្នុងគោលបំណង៖

- គណៈកម្មការសហគមន៍នេសាទនឹងអាចអនុវត្តសកម្មភាពក្នុងការងារ
- យល់ពីតួនាទី និងភារកិច្ចរបស់ពួកគាត់
- បង្កើនសាមគ្គីភាព និងការទំនាក់ទំនងជាមួយសហគមន៍ និងអ្នកពាក់ព័ន្ធ។



ផែនការពង្រឹងសមត្ថភាពគណៈកម្មការសហគមន៍នេសាទ ត្រូវបានរៀបចំដូចមានក្នុងតារាងខាងក្រោម៖

| លរ | សកម្មភាព | ចំនួន | ថ្ងៃ/ខែ/ឆ្នាំ ចាប់ផ្តើម | ថ្ងៃ/ខែ/ឆ្នាំ បញ្ចប់ |
|----|---|-------|----------------------------|-------------------------|
| ១ | បណ្តុះបណ្តាលរបៀបធ្វើកំណត់ហេតុ សរសេរលិខិត រដ្ឋបាលរបាយការណ៍ និងរៀបចំទុកឯកសារ | ១លើក | ២០២២ | ២០២២ |
| ២ | បណ្តុះបណ្តាលការគ្រប់គ្រងថវិកា | ១លើក | ២០២២ | ២០២២ |
| ៣ | បណ្តុះបណ្តាលការដោះស្រាយទំនាស់ | ១លើក | ២០២៣ | ២០២៣ |
| ៤ | បណ្តុះបណ្តាលជំនាញក្នុងការសម្របសម្រួល | ១លើក | ២០២៣ | ២០២៣ |
| ៥ | បណ្តុះបណ្តាលការរៀបចំផែនការ | ១លើក | ២០២៤ | ២០២៤ |

គ.៨. ផែនការផ្សព្វផ្សាយពីច្បាប់ជលផល និងលិខិតបទដ្ឋានពាក់ព័ន្ធ

ពេលបច្ចុប្បន្ន ធនធានជលផលក្នុងសហគមន៍កំពុងទទួលរងនូវការគំរាមកំហែងពីអ្នកខាងក្នុង និងខាងក្រៅ ដោយការកាប់រានព្រៃកោងកាង និងការប្រើប្រាស់ឧបករណ៍នេសាទល្មើសច្បាប់។ ដូចនេះ ដើម្បីធានាការប្រើប្រាស់ធនធានជលផលពេលអនាគត និងបានយូរអង្វែងនោះ តម្រូវធ្វើការផ្សព្វផ្សាយអំពីច្បាប់ស្តីពី ជលផល និងលិខិតបទដ្ឋានពាក់ព័ន្ធឱ្យបានទូលំទូលាយដល់ប្រជាពលរដ្ឋនៅមូលដ្ឋាន ដើម្បីឱ្យមានការយល់ដឹងគ្រប់គ្រាន់ និងចូលរួមចំណែកក្នុងការគ្រប់គ្រង និងប្រើប្រាស់ធនធានជលផលប្រកបដោយនិរន្តរភាព។ ការផ្សព្វផ្សាយអំពីច្បាប់ស្តីពីជលផល និងលិខិតបទដ្ឋានពាក់ព័ន្ធក្នុងគោលបំណង៖

- បង្កើនការយល់ដឹងដល់ប្រជាពលរដ្ឋក្នុងសហគមន៍
- កាត់បន្ថយសកម្មភាពបទល្មើសនេសាទក្នុងសហគមន៍។

ផែនការផ្សព្វផ្សាយពីច្បាប់ជលផល និងលិខិតបទដ្ឋានពាក់ព័ន្ធ ត្រូវបានរៀបចំដូចមានក្នុងតារាងខាងក្រោម៖

| ល.រ | សកម្មភាព | អ្នកទទួល ខុសត្រូវ | រយៈពេលអនុវត្ត ២០២២-២០២៤ | | | តម្លៃប៉ាន់ស្មាន (គិតជាវៀល) | ប្រភពទុន |
|-----|---|----------------------|----------------------------|----------|----------|-------------------------------|------------------------------|
| | | | ឆ្នាំទី១ | ឆ្នាំទី២ | ឆ្នាំទី៣ | | |
| ១ | ផ្សព្វផ្សាយពីច្បាប់ ជលផលនិងលិខិត បទដ្ឋានពាក់ព័ន្ធ | រដ្ឋបាល ជលផល | ៤ | ៤ | ៤ | ១ ៥០០ ០០០ | រដ្ឋបាលជលផល ដៃគូអភិវឌ្ឍន៍ |
| ២ | ផ្សព្វផ្សាយលក្ខន្តិកៈ និងបទបញ្ជាផ្ទៃក្នុង | ស.ន | ៤ | ៤ | ៤ | ១ ០០០ ០០០ | រដ្ឋបាលជលផល ដៃគូអភិវឌ្ឍន៍ |

គ.៩. ផែនការបង្កើតស្នាក់ការ និងបណ្ណាល័យសហគមន៍នេសាទ

ពេលបច្ចុប្បន្ន សហគមន៍នេសាទពុំទាន់មានស្នាក់ការនៅឡើយ ហើយគណៈកម្មការមានការលំបាកក្នុងពេលបំពេញការងារក៏ដូចជា ការងារទំនាក់ទំនងជាមួយក្រុមការងារផ្សេងៗ ឬភ្ញៀវទេសចរណ៍ជាដើម។ ដូច្នេះ ស្នាក់ការ និងបណ្ណាល័យនឹងត្រូវបានបង្កើតឡើង ដោយបំពាក់សម្ភារៈមួយចំនួនដូចជា៖ តុ កៅអី និងទូឯកសារ។



ផែនការបង្កើតស្នាក់ការ ត្រូវបានរៀបចំឡើង ដូចមានក្នុងតារាងខាងក្រោម៖

| ល.រ | សកម្មភាព | ទីតាំង គម្រោង | ថ្ងៃ/ខែ/ឆ្នាំ ចាប់ផ្តើម | ថ្ងៃ/ខែ/ឆ្នាំ បញ្ចប់ | តម្លៃប៉ាន់ស្មាន (រៀល) | ប្រភពទុន |
|-----|-----------------|------------------|----------------------------|-------------------------|--------------------------|------------------------|
| ១ | គម្រោងស្នាក់ការ | ស.ន | ២០២២ | ២០២៤ | ១១ ០០០ ០០០ | អង្គការដៃគូ សម្បទាន |
| ២ | គម្រោងបណ្ណាល័យ | ស.ន | ២០២២ | ២០២៤ | ៤ ០០០ ០០០ | |

គ.១០.ផែនការថវិកាទ្រទ្រង់សម្រាប់អភិវឌ្ឍន៍សហគមន៍នេសាទ

ដោយឡែក គណៈកម្មការសហគមន៍នេសាទ ត្រូវដើរតួនាទីសំខាន់ក្នុងការស្វែងរកប្រាក់ចំណូលពីប្រភពផ្សេងៗដូចជា៖ វិភាគទានពីសមាជិកសហគមន៍ អង្គការដៃគូអភិវឌ្ឍន៍ សម្បទាន ក្រុមប្រឹក្សាឃុំ និងការធ្វើទស្សនៈកិច្ចរបស់ភ្ញៀវមកក្នុងសហគមន៍នេសាទ។ ផែនការស្វែងរកថវិកាសម្រាប់ទ្រទ្រង់សហគមន៍នេះ ត្រូវបានរៀបចំឡើង ដូចមានក្នុងតារាងខាងក្រោម៖

| ល.រ | ប្រភេទចំណូល | សកម្មភាព | ថ្ងៃ/ខែ/ឆ្នាំ ចាប់ផ្តើម | ថ្ងៃ/ខែ/ឆ្នាំ បញ្ចប់ | ចំណូល (រៀល) |
|-----|---|--------------------------------------|----------------------------|-------------------------|----------------|
| ១ | វិភាគទានប្រចាំឆ្នាំពី សមាជិកសហគមន៍ | ប្រជុំផ្សព្វផ្សាយ និងបណ្ណវិភាគទាន | ២០២២ | ២០២៤ | ១ ៥០០ ០០០ |
| ២ | ពីអ្នកនេសាទខាងក្រៅ ឬអ្នកមិនមែនជាសមាជិក | ចេញបណ្ណ វិភាគទាន | ២០២២ | ២០២៤ | ៣ ៥០០ ០០០ |
| ៣ | សម្បទាន និងអង្គការ ដៃគូអភិវឌ្ឍន៍ | • បង្កើតមុតរបរ • ជាថវិកាផ្ទាល់ | ២០២២ | ២០២៤ | ៤ ០០០ ០០០ |
| ៤ | ក្រុមប្រឹក្សាឃុំ | ធនធានធម្មជាតិ | ២០២២ | ២០២៤ | ១ ៥០០ ០០០ |

ឃ.យុទ្ធសាស្ត្រ

នៅក្នុងសហគមន៍នេសាទចុងអូរ ត្រូវរៀបចំយុទ្ធសាស្ត្រ ដើម្បីឱ្យការអនុវត្តផែនការទទួលបានជោគជ័យ។ យុទ្ធសាស្ត្រទាំងនេះមានដូចខាងក្រោម៖

- បង្កើតគណៈកម្មការសម្រាប់អនុវត្តតាមដានត្រួតពិនិត្យនិងវាយតម្លៃការអនុវត្តផែនការរួមមាន៖ សមាជិក គណៈកម្មការសហគមន៍នេសាទ ចាស់ទុំ សមាជិកសហគមន៍នេសាទ ដែលមានបទពិសោធន៍ និងចំណេះដឹងល្អជាពិសេសអំពីបញ្ហានេសាទ។
- ស្នើសុំជំនួយបច្ចេកទេសពីរដ្ឋបាលជលផលមានសមត្ថកិច្ច ដើម្បីជួយផ្តល់យោបល់ ចំពោះផែនការណាដែលទាក់ទង នឹងបច្ចេកទេសជលផលដូចជា ការធ្វើផែនការកន្លែងអភិរក្សត្រីមេពូជ ការរៀបចំកន្លែងអភិរក្សព្រៃកោងកាង កន្លែងអភិរក្សជីវៈចម្រុះ ការស្តារព្រែក ការកំណត់ឧបករណ៍នេសាទការចិញ្ចឹមត្រី ការកថវិកាទ្រទ្រង់ជាដើម។



- រៀបចំយុទ្ធសាស្ត្រទំនាក់ទំនងជាមួយស្ថាប័នជំនាញ អង្គការនានា គម្រោងនិងម្ចាស់ជំនួយ ដើម្បីទទួលបានការឧបត្ថម្ភគាំទ្រ និងថវិកាសម្រាប់ដំណើរការអនុវត្តផែនការ។
- រៀបចំកម្មវិធីអនុវត្តផែនការតាមដំណាក់កាលនីមួយៗដោយជាក់លាក់។
- ទាក់ទងជាមួយរដ្ឋបាលជលផល ដើម្បីសុំការគាំទ្រថវិកា និងជួយរកដៃគូសម្រាប់ទ្រទ្រង់ផែនការគ្រប់គ្រងសហគមន៍នេសាទ។
- ផ្សព្វផ្សាយផែនការគ្រប់គ្រងកន្លែងនេសាទសហគមន៍ដល់សមាជិកសហគមន៍នេសាទ និងអ្នកពាក់ព័ន្ធសំខាន់ៗ ដើម្បីជម្រុញការចូលរួម និងគាំទ្រដល់ការអនុវត្តផែនការគ្រប់គ្រងនេះ។
- កៀងគរការចូលរួមចំណែករបស់សមាជិកសហគមន៍នេសាទ។
- រៀបចំវិធានការចំពោះអ្នកនេសាទមកពីក្រៅសហគមន៍។
- ពង្រឹងសមត្ថភាពបច្ចេកទេស និងគ្រប់គ្រងរបស់គណៈកម្មការសហគមន៍នេសាទ។
- ចងក្រងក្រុមអ្នកនេសាទទៅតាមប្រភេទឧបករណ៍នេសាទ ដើម្បីចូលរួមអនុវត្តផែនការ។
- បញ្ចូលផែនការគ្រប់គ្រងសហគមន៍នេសាទទៅក្នុងផែនការអភិវឌ្ឍន៍ឃុំ។



តារាងសម្រេចសេចក្តីអនុញ្ញាតឱ្យប្រើប្រាស់ប្រាក់ប្រតិបត្តិការសម្រាប់គម្រោងសាងសង់ផ្លូវថ្នល់ និងសេវាសាងសង់ផ្លូវថ្នល់ (ខេត្តកោះកុង ឆ្នាំ២០២២-ខែមេសា ឆ្នាំ២០២៤)

| ប្រភេទផែនការ/សកម្មភាព | លទ្ធផលរំពឹងទុក | ការប៉ាន់ស្មានចំណាយ(រៀល) | ប្រភពជំនួយ | ពេលឆ្លើយ | ពេលបញ្ចប់ |
|--|--|-------------------------|--------------------------------|----------|-----------|
| ១. ផែនការប្រើប្រាស់ឧបករណ៍នេសាទ | | ១ ៤០០ ០០០ | | | |
| ១.១. ប្រជុំផ្សព្វផ្សាយការប្រើប្រាស់ឧបករណ៍នេសាទលក្ខណៈគ្រួសារក្នុង១ឆ្នាំ/៤ដង | សមាជិកនិងយល់ដឹងពីការការប្រើប្រាស់ឧបករណ៍នេសាទលក្ខណៈគ្រួសារ | ១ ៤០០ ០០០ | អង្គការដៃគូសប្បុរសជនរដ្ឋាភិបាល | ២០២២ | ២០២៤ |
| ១.២. ផ្សព្វផ្សាយដល់អ្នកពាក់ព័ន្ធ | អ្នកពាក់ព័ន្ធ និងចូលរួមផ្សព្វផ្សាយបន្តដល់សហគមន៍ដទៃ | | | | |
| ១.៣. ត្រួតពិនិត្យ និងតាមដាន | គណៈកម្មការ និងសមាជិកចូលរួមឃ្នាំមើល និងរាយការណ៍ | | | | |
| ២. ផែនការចុះល្បាត | | ១៣ ៥០០ ០០០ | | | |
| ២.១. ប្រជុំពិភាក្សាលើការរៀបចំផែនការល្បាត | ផែនការល្បាតបានពិគ្រោះយោបល់ និងរៀបចំសម្រាប់អនុវត្ត | ៥០០ ០០០ | អង្គការដៃគូសប្បុរសជន | | |
| ២.២. រៀបចំមធ្យោបាយ និងសម្ភារៈ | មធ្យោបាយ និងសម្ភារៈ បានគ្រោង និងរៀបចំ | ៩ ០០០ ០០០ | | | |
| ២.៣. ប្រជុំផ្សព្វផ្សាយផែនការល្បាតដល់អ្នកពាក់ព័ន្ធ | ផែនការល្បាតត្រូវបានផ្សព្វផ្សាយ | ៥០០ ០០០ | | ២០២២ | ២០២៤ |
| ២.៤. អនុវត្តផែនការចុះល្បាត | ផែនការចុះល្បាតត្រូវបានអនុវត្ត | ៣ ៥០០ ០០០ | | | |
| ៣. ផែនការរៀបចំកន្លែងអភិរក្ស | | ៩ ០០០ ០០០ | | | |
| ៣.១. បោះបង្គោលស៊ីម៉ង់ត៍កន្លែងអភិរក្សព្រែកកំពង់ស្មៅ និង កន្លែងអភិរក្សគ្រែងឈាម | ចំនួន០៨បង្គោលនិងបានបោះនៅកន្លែងអភិរក្សទាំងពីរដោយមានផែនទីសំគាល់កន្លែងអភិរក្ស | ៤ ០០០ ០០០ | | ២០២២ | ២០២៤ |
| ៣.២. ផ្សព្វផ្សាយដល់ប្រជាជន | ប្រជាជននិងយល់ដឹងពីសារៈប្រយោជន៍កន្លែងអភិរក្ស | ៥០០ ០០០ | អង្គការដៃគូសប្បុរសជន | | |
| ៣.៣. ផលិតផ្ទាំងប៉ាណូផ្សព្វផ្សាយ | ចំនួន០១ស្លាកផ្ទាំងប៉ាណូនឹងបោះសម្រាប់ផ្សព្វផ្សាយ | ១ ០០០ ០០០ | | | |
| ៣.៤. សង់រោងយាម | រោងយាមចំនួន០១ត្រូវបានសាងសង់នៅកន្លែងអភិរក្សទំហំ៤មx៥ម | ២ ៥០០ ០០០ | | ២០២២ | ២០២៤ |
| ៣.៥. ចុះល្បាតជាប្រចាំ | បទល្មើសនេសាទនឹងថយចុះតាមរយៈការចុះល្បាត | ១ ០០០ ០០០ | | | |
| ៤. ផែនការគ្រប់គ្រងព្រៃកោងកាងទំហំ២៦៤ហិកតា | | ៣ ៥០០ ០០០ | | | |
| ៤.១. ប្រជុំផ្សព្វផ្សាយពិសារ-ប្រយោជន៍ព្រៃកោងកាង | សមាជិកសហគមន៍យល់ដឹងពីសារៈប្រយោជន៍ព្រៃលិចទឹក | ៥០០ ០០០ | រដ្ឋាភិបាល | | |
| ៤.២. ថែរក្សា និងការពារព្រៃកោងកាង | ផ្សព្វផ្សាយដល់អ្នកពាក់ព័ន្ធទាំងអស់ និងដាក់ស្លាកសញ្ញាការពារ | ១ ៥០០ ០០០ | អង្គការដៃគូសប្បុរសជន | ២០២២ | ២០២៤ |
| ៤.៣. ចុះល្បាតជាប្រចាំ | សកម្មភាពការបញ្ជូនព្រៃលិចទឹកនឹងត្រូវបានទប់ស្កាត់ | ១ ៥០០ ០០០ | | | |
| ៥. ផែនការកែវឌ្ឍន៍សិប្បកម្ម | | ១២ ០០០០០០ | | | |
| ៥.១. ពិព្វីមត្រីធុងតាមប្រភេទសជាលក្ខណៈគ្រួសារក្នុងប្រទេស២០គ្រួសារ | | ៣ ០០០ ០០០ | | ២០២២ | ២០២៤ |



| | | | | | |
|---|--|------------|-------------------------------|------|------|
| ៥.១.១. ប្រើសេវាសមាជិកសហគមន៍ | សមាជិកសហគមន៍ចំនួន២០គ្រួសារត្រូវបានប្រើសេវា | ៣ ០០០ ០០០ | ដៃគូអភិវឌ្ឍន៍សហគមន៍រដ្ឋាភិបាល | ២០២២ | ២០២៤ |
| ៥.១.២. បណ្តុះបណ្តាលបច្ចេកទេសចិញ្ចឹមត្រីឆ្កែ | ចំនួន២០គ្រួសារ និងត្រូវបានបណ្តុះបណ្តាលបច្ចេកទេសចិញ្ចឹមត្រីឆ្កែ | | | | |
| ៥.១.៣. ធ្វើបែបចិញ្ចឹមត្រីឆ្កែ | ចំនួន២០បែ ដែលក្នុងៗបែមានទំហំ៥មx៣មx២,៥ម ត្រូវបានសាងសង់ | | | | |
| ៥.១.៤. ការដាក់កូនត្រីឆ្កែបែ | ចំនួនកូនត្រី៥០០ក្បាលនិងត្រូវបានផ្តល់ក្នុងមួយគ្រួសារ | | | | |
| ៥.១.៥. ត្រួតពិនិត្យតាមដាន | សមាជិកសហគមន៍ចំនួន២០គ្រួសារ និងត្រូវបានធ្វើការត្រួតពិនិត្យ | | | | |
| ៥.២ ចិញ្ចឹមក្តាមថ្មតាមបច្ចេកទេស | | ៧ ០០០ ០០០ | | | |
| ជាលក្ខណៈគ្រួសារចំនួន០៦គ្រួសារ | | | | | |
| ៥.២.១. ប្រើសេវាសមាជិកសហគមន៍ | សមាជិកសហគមន៍ចំនួន០៦គ្រួសារត្រូវបានប្រើសេវា | | | | |
| ៥.២.២. បណ្តុះបណ្តាលបច្ចេកទេសចិញ្ចឹម | ចំនួន០៦គ្រួសារ និងត្រូវបានបណ្តុះបណ្តាលបច្ចេកទេសចិញ្ចឹមត្រីកាក់កែ | | | | |
| ៥.២.៣. ធ្វើបែបចិញ្ចឹម | ចំនួន៦គ្រួសារ ដែលក្នុងៗគ្រួសារមានទំហំដី១០អា ត្រូវបានរៀបចំ | ៧ ០០០ ០០០ | | ២០២២ | ២០២៤ |
| ៥.២.៤. ការដាក់កូន | ចំនួនកូនត្រី៥០០ក្បាលនិងត្រូវបានផ្តល់ក្នុងមួយគ្រួសារ | | | | |
| ៥.២.៥. ត្រួតពិនិត្យតាមដាន | សមាជិកសហគមន៍ចំនួន០៦គ្រួសារ និងត្រូវបានធ្វើការត្រួតពិនិត្យ | | | | |
| ៥.៣. ចិញ្ចឹមគ្រែងឈាមជាលក្ខណៈសហគមន៍ | | ២ ០០០ ០០០ | | | |
| ៥.៣.១. ប្រើសេវាសមាជិក | សមាជិកសហគមន៍ចំនួន៣០គ្រួសារត្រូវបានប្រើសេវា | | | | |
| ៥.៣.២. បច្ចេកទេសចិញ្ចឹម | បច្ចេកទេសចិញ្ចឹមនិងត្រូវបានបណ្តុះបណ្តាល | | | | |
| ៥.៣.៣. ធ្វើកន្លែងចិញ្ចឹម | កន្លែងចិញ្ចឹមទំហំ០៥ហិកតា និងត្រូវបានរៀបចំ | ២ ០០០ ០០០ | | ២០២២ | ២០២៤ |
| ៥.៣.៤. ផ្តល់កូន | ពូជកូនគ្រែងឈាមចំនួន២៥០គក និងត្រូវបានផ្តល់ជូនសហគមន៍ | | | | |
| ៥.៣.៥. តាមដានត្រួតពិនិត្យ | តាមដានត្រួតពិនិត្យនិងត្រូវបានធ្វើឡើង | | | | |
| ៦. ផែនការអភិវឌ្ឍន៍កន្លែងកំសាន្តរបស់សហគមន៍នេសាទ | | ១១ ០០០ ០០០ | | | |
| ៦.១. ផ្សព្វផ្សាយទស្សនៈដល់សមាជិកសហគមន៍ | ទស្សនៈទាននិងផ្សព្វផ្សាយដល់សមាជិកសហគមន៍ | | | | |
| ៦.២. បង្កើតក្រុមសម្រាប់អនុវត្ត | ក្រុមរៀបចំកន្លែងកំសាន្តសហគមន៍និងត្រូវបានបង្កើត | | | | |
| ៦.៣. រៀបចំគោលការណ៍ និងបទបញ្ជាផ្ទៃក្នុង | គោលការណ៍ និងបទបញ្ជាផ្ទៃក្នុងនិងត្រូវបានរៀបចំ | ១១ ០០០ ០០០ | | ២០២២ | ២០២៤ |
| ៦.៤. បណ្តុះបណ្តាលពីការរៀបចំឯកសារនិងថវិកា | ឯកសារថវិកានិងត្រូវបានបណ្តុះបណ្តាល | | | | |
| ៦.៥. ត្រួតពិនិត្យតាមដាន | ក្រុមរៀបចំកន្លែងកំសាន្តនិងធ្វើការត្រួតពិនិត្យនិងកែលម្អ | | | | |
| ៧. ផែនការរៀបចំសមត្ថភាពគណៈកម្មការសហគមន៍នេសាទ | | ១ ៧០០ ០០០ | | | |
| ៧.១. បណ្តុះបណ្តាលរៀបចំធ្វើកំណត់ហេតុសរសេររបាយការណ៍ និងលិខិតរដ្ឋបាល | កំណត់ហេតុ សរសេររបាយការណ៍ និងលិខិតរដ្ឋបាល និងត្រូវបានបណ្តុះបណ្តាល | ៤០០ ០០០ | | ២០២២ | ២០២៤ |



| | | | | | |
|--|---|------------|-------------|------|------|
| ៧.២.បណ្តុះបណ្តាលការគ្រប់គ្រងថវិកា | ការគ្រប់គ្រងថវិកា និងត្រូវបានបណ្តុះបណ្តាល | ៣០០ ០០០ | រដ្ឋាភិបាល | ២០២២ | ២០២២ |
| ៧.៣.បណ្តុះបណ្តាលការដោះស្រាយទំនាស់ | វិធីសាស្ត្រដោះស្រាយទំនាស់និងត្រូវបានបណ្តុះបណ្តាល | ៤០០ ០០០ | អង្គការដៃគូ | ២០២២ | ២០២២ |
| ៧.៤.បណ្តុះបណ្តាលជំនាញក្នុងការសម្របសម្រួល | ជំនាញសម្របសម្រួលនិងត្រូវបានបណ្តុះបណ្តាល | ២០០ ០០០ | សប្បុរសជន | ២០២៣ | ២០២៣ |
| ៧.៥.បណ្តុះបណ្តាលការរៀបចំផែនការ | រៀបចំផែនការ និងត្រូវបានបណ្តុះបណ្តាល | ៤០០ ០០០ | | ២០២៤ | ២០២៤ |
| ៨.ផែនការផ្សព្វផ្សាយពីច្បាប់ផលជល និងលិខិតបទដ្ឋានពាក់ព័ន្ធ | | ២ ៥០០ ០០០ | | | |
| ៨.១.ផ្សព្វផ្សាយពីច្បាប់ផលជល លិខិតបទដ្ឋានពាក់ព័ន្ធ | សមាជិកសហគមន៍ និងផ្សព្វផ្សាយពីច្បាប់ផលជល និងលិខិតបទដ្ឋាន | ១ ៥០០ ០០០ | អង្គការដៃគូ | ២០២២ | ២០២៤ |
| ៨.២.ផ្សព្វផ្សាយលក្ខន្តិកៈ និងបទបញ្ជាផ្ទៃក្នុង | សមាជិកសហគមន៍និងត្រូវបានផ្សព្វផ្សាយយល់ច្បាស់ល្អៗ និងបទបញ្ជាផ្ទៃក្នុង | ១ ០០០ ០០០ | សប្បុរសជន | | |
| ៩.ផែនការបង្កើតស្នាក់ការ | | ១៥ ០០០ ០០០ | | | |
| ៩.១.បង្កើតស្នាក់ការ | ស្នាក់ការរបស់សហគមន៍និងត្រូវបានជួសជុល | ១១ ០០០ ០០០ | អង្គការដៃគូ | ២០២២ | ២០២៤ |
| ៩.២.បំពាក់សម្ភារៈ | សម្ភារៈកៅអី និងទូរទស្សន៍ត្រូវបានបំពាក់ | ៤ ០០០ ០០០ | សប្បុរសជន | | |
| ១០.ផែនការថវិកាទ្រទ្រង់សម្រាប់អភិវឌ្ឍន៍សហគមន៍នេសាទ | | ១០ ៥០០ ០០០ | | | |
| ១០.១.វិភាគទានប្រចាំឆ្នាំសមាជិកសហគមន៍ | វិភាគទានប្រចាំឆ្នាំសមាជិកសហគមន៍ | ១ ៥០០ ០០០ | | | |
| ១០.២.ពីអ្នកនេសាទខាងក្រៅអ្នកមិនមែនជាសមាជិក | ពីអ្នកនេសាទខាងក្រៅអ្នកមិនមែនជាសមាជិក | ៣ ៥០០ ០០០ | រដ្ឋាភិបាល | ២០២២ | ២០២៤ |
| ១០.៣. អំណោយពីសប្បុរសជន និងអង្គការដៃគូ | សប្បុរសជន និងអង្គការដៃគូអភិវឌ្ឍន៍ | ៤ ០០០ ០០០ | អង្គការដៃគូ | | |
| ១០.៤.ក្រុមប្រឹក្សាឃុំ | មូលនិធិរបស់ឃុំ | ១ ៥០០ ០០០ | សប្បុរសជន | | |



តារាងកម្មវិធីការងារសម្រាប់សហគមន៍សេសានដុឡង គុយយេ: ៣៥០៣ឆ្នាំ (ខែកុម្ភៈ ឆ្នាំ២០២២- ខែធ្នូ ឆ្នាំ២០២៤)

| សកម្មភាព | ២០២២ | | | | | | | | | | | | ២០២៣ | | | | | | | | | | | | ២០២៤ | | | | | | | | | | | | | | | | | | | | | | | | | | | | | | | | | | | | | | | | | |
|--|----------|---|---|---|---|---|---|---|----|----|----|---|----------|---|---|---|---|---|---|---|----|----|----|---|----------|---|---|---|---|---|---|---|----|----|----|--|--|--|--|--|--|--|--|--|--|--|--|--|--|--|--|--|--|--|--|--|--|--|--|--|--|--|--|--|--|--|
| | ខែនីមួយៗ | | | | | | | | | | | | ខែនីមួយៗ | | | | | | | | | | | | ខែនីមួយៗ | | | | | | | | | | | | | | | | | | | | | | | | | | | | | | | | | | | | | | | | | |
| | 2 | 3 | 4 | 5 | 6 | 7 | 8 | 9 | 10 | 11 | 12 | 1 | 2 | 3 | 4 | 5 | 6 | 7 | 8 | 9 | 10 | 11 | 12 | 1 | 2 | 3 | 4 | 5 | 6 | 7 | 8 | 9 | 10 | 11 | 12 | | | | | | | | | | | | | | | | | | | | | | | | | | | | | | | |
| ១. ការប្រើប្រាស់ឧបករណ៍នេសាទក្នុងដែននេសាទសហគមន៍ | | | | | | | | | | | | | | | | | | | | | | | | | | | | | | | | | | | | | | | | | | | | | | | | | | | | | | | | | | | | | | | | | | |
| ២. ផែនការចុះល្បាត | | | | | | | | | | | | | | | | | | | | | | | | | | | | | | | | | | | | | | | | | | | | | | | | | | | | | | | | | | | | | | | | | | |
| ៣. ផែនការរៀបចំកន្លែងអភិរក្ស | | | | | | | | | | | | | | | | | | | | | | | | | | | | | | | | | | | | | | | | | | | | | | | | | | | | | | | | | | | | | | | | | | |
| ៤. ផែនការគ្រប់គ្រងប្រៃហោងកាង | | | | | | | | | | | | | | | | | | | | | | | | | | | | | | | | | | | | | | | | | | | | | | | | | | | | | | | | | | | | | | | | | | |
| ៥. ផែនការអភិវឌ្ឍន៍វិវិប្បកម្ម | | | | | | | | | | | | | | | | | | | | | | | | | | | | | | | | | | | | | | | | | | | | | | | | | | | | | | | | | | | | | | | | | | |
| ៦. ផែនការអភិវឌ្ឍន៍កន្លែងកំសាន្តរបស់សហគមន៍នេសាទ | | | | | | | | | | | | | | | | | | | | | | | | | | | | | | | | | | | | | | | | | | | | | | | | | | | | | | | | | | | | | | | | | | |
| ៧. ផែនការពង្រឹងសមត្ថភាពគណៈកម្មការ និងសមាជិក | | | | | | | | | | | | | | | | | | | | | | | | | | | | | | | | | | | | | | | | | | | | | | | | | | | | | | | | | | | | | | | | | | |
| ៨. ផែនការផ្សព្វផ្សាយច្បាប់ផលនិងលិខិតបទដ្ឋានពាក់ព័ន្ធ | | | | | | | | | | | | | | | | | | | | | | | | | | | | | | | | | | | | | | | | | | | | | | | | | | | | | | | | | | | | | | | | | | |
| ៩. ផែនការបង្កើតស្នាក់ការសហគមន៍នេសាទ | | | | | | | | | | | | | | | | | | | | | | | | | | | | | | | | | | | | | | | | | | | | | | | | | | | | | | | | | | | | | | | | | | |
| ១០. ការកសាងប្រទេសសម្រាប់អភិវឌ្ឍន៍សហគមន៍នេសាទ | | | | | | | | | | | | | | | | | | | | | | | | | | | | | | | | | | | | | | | | | | | | | | | | | | | | | | | | | | | | | | | | | | |



សូមគោរពជូន
លោកមេឃុំសំរែង
ដើម្បីជូនពិនិត្យ និងសម្រួល
ថ្ងៃទី ១៤ ខែ កុម្ភៈ ឆ្នាំ ២០២១
លេខ: ១២៣/២១
បានឃើញ និង គោរពជូន
លោកនាយសង្កាត់រដ្ឋបាលជលផលកំពង់ស្ពឺ
ដើម្បីជូនពិនិត្យ និងសម្រួល
ថ្ងៃទី ១៤ ខែ កុម្ភៈ ឆ្នាំ ២០២១

លេខ: ១២៣/២១
បានឃើញ និង គោរពជូន
លោកនាយសង្កាត់រដ្ឋបាលជលផលកំពង់ស្ពឺ
ដើម្បីជូនពិនិត្យ និងសម្រួល
ថ្ងៃទី ១៤ ខែ កុម្ភៈ ឆ្នាំ ២០២១

បានឃើញ និង គោរពជូន
លោកនាយរដ្ឋបាលជលផលព្រៃនប់
ដើម្បីជូនពិនិត្យ និងសម្រួល
ថ្ងៃទី ១៤ ខែ កុម្ភៈ ឆ្នាំ ២០២១


បានឃើញ និង គោរពជូន
លោកនាយខណ្ឌរដ្ឋបាលជលផលកំពង់សោម
ដើម្បីជូនពិនិត្យ និងសម្រួល
ថ្ងៃទី ១៤ ខែ កុម្ភៈ ឆ្នាំ ២០២១

ប្រធានគណៈកម្មការសហគមន៍សេសាន
ចូលរួម

យឹម សុល

ប្រធានគណៈកម្មការសហគមន៍សេសាន
ចូលរួម

ឃី អាន

ប្រធានគណៈកម្មការសហគមន៍សេសាន
ចូលរួម

សុភ. សិវា

ប្រធានគណៈកម្មការសហគមន៍សេសាន
ចូលរួម


សុភ. សិវា


លេខ: ១២៣
បានឃើញ និង គោរពជូន
លោកប្រធានមន្ទីរកសិកម្ម រុក្ខាប្រមាញ់ និងនេសាទខេត្តព្រះសីហនុ
ដើម្បីជូនពិនិត្យ និងសម្រួល
ថ្ងៃទី ១៤ ខែ កុម្ភៈ ឆ្នាំ ២០២១

លេខ: ១២៣/២១
បានឃើញ និង គោរពជូន
ប្រតិភូរាជរដ្ឋាភិបាល ទទួលបន្ទុកជា ប្រធានរដ្ឋបាលជលផល
ដើម្បីពិនិត្យ និង សម្រេចដោយអនុគ្រោះ
ថ្ងៃទី ១៤ ខែ កុម្ភៈ ឆ្នាំ ២០២១

លេខ: ១២៣/២១
បានឃើញ និង គោរពជូន
ប្រតិភូរាជរដ្ឋាភិបាល ទទួលបន្ទុកជា ប្រធានរដ្ឋបាលជលផល
ដើម្បីពិនិត្យ និង សម្រេចដោយអនុគ្រោះ
ថ្ងៃទី ១៤ ខែ កុម្ភៈ ឆ្នាំ ២០២១

លេខ: ១២៣/២១
បានឃើញ និងឯកភាព
ថ្ងៃទី ១៤ ខែ កុម្ភៈ ឆ្នាំ ២០២១
រាជធានីភ្នំពេញ ថ្ងៃទី ១៤ ខែ កុម្ភៈ ឆ្នាំ ២០២១

នាយខណ្ឌរដ្ឋបាលជលផលកំពង់សោម

យឹម សុ

នាយខណ្ឌរដ្ឋបាលជលផលកំពង់សោម

យឹម សុ

នាយខណ្ឌរដ្ឋបាលជលផលកំពង់សោម

យឹម សុ

នាយខណ្ឌរដ្ឋបាលជលផលកំពង់សោម

យឹម សុ

